

**Obec Šakvice, se sídlem Hlavní č.12, 691 67 Šakvice**

**Záměr Obce Šakvice uzavřít Smlouvu o zřízení služebnosti (příloha č.1).**

Obec Šakvice zveřejňuje podle § 39 odst.1 zákona č.128/2000 Sb., o obcích (obecních zřízeních) ve znění pozdějších předpisů, záměr uzavřít **Smlouvu o zřízení služebnosti** umístění a provozování Komunikačního vedení a zařízení v rozsahu geometrického plánu č.1640-96/2022 ze dne 21.3.2023.

Služebnost se sjednává na dobu neurčitou, jednorázová náhrada 50 Kč + DPH.

K uvedenému záměru se můžete vyjádřit do 16.6.2023.

**Doložka k listině dle § 41 zákona č.128/2000 Sb. o obcích ve znění pozdějších předpisů**

Obec Šakvice, zastoupená starostkou obce Drahomírou Dirgasovou, tímto potvrzuje, že byly splněny podmínky pro nakládání s obecním majetkem dle zákona o obcích.

Šakvice 1.6.2023

Drahomíra Dirgasová, starostka obce

Vyvěšeno na úřední desce OU

Sňato z úřední desky OU

Vyvěšeno i elektronicky

VÝKAZ DOSAVADNÍHO A NOVÉHO STAVU ÚDAJŮ KATASTRU NEMOVITOSTÍ														
Dosavadní stav			Nový stav											
Označení pozemku parc. číslem	Výměra parcely		Druh pozemku	Označení pozemku parc. číslem	Výměra parcely		Druh pozemku	Typ stavby	Způsob využití	Způsob určení výměr	Porovnání se stavem evidence právních vztahů			
	ha	m <sup>2</sup>			Způsob využití	ha					m <sup>2</sup>	Způsob využití	Díl přechází z pozemku označeného v katastru nemovitostí	Číslo listu vlastnictví
585											585	10001		


Oprávněný: dle listin

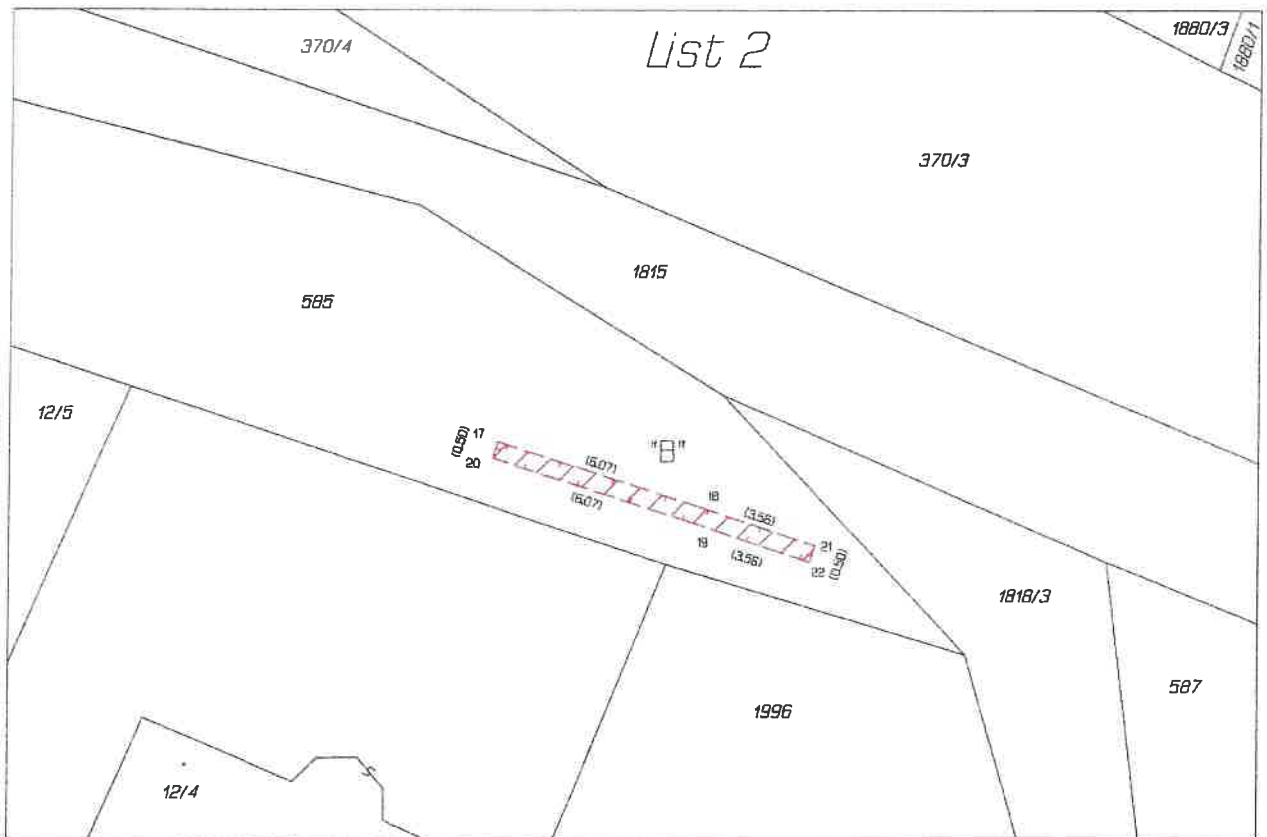
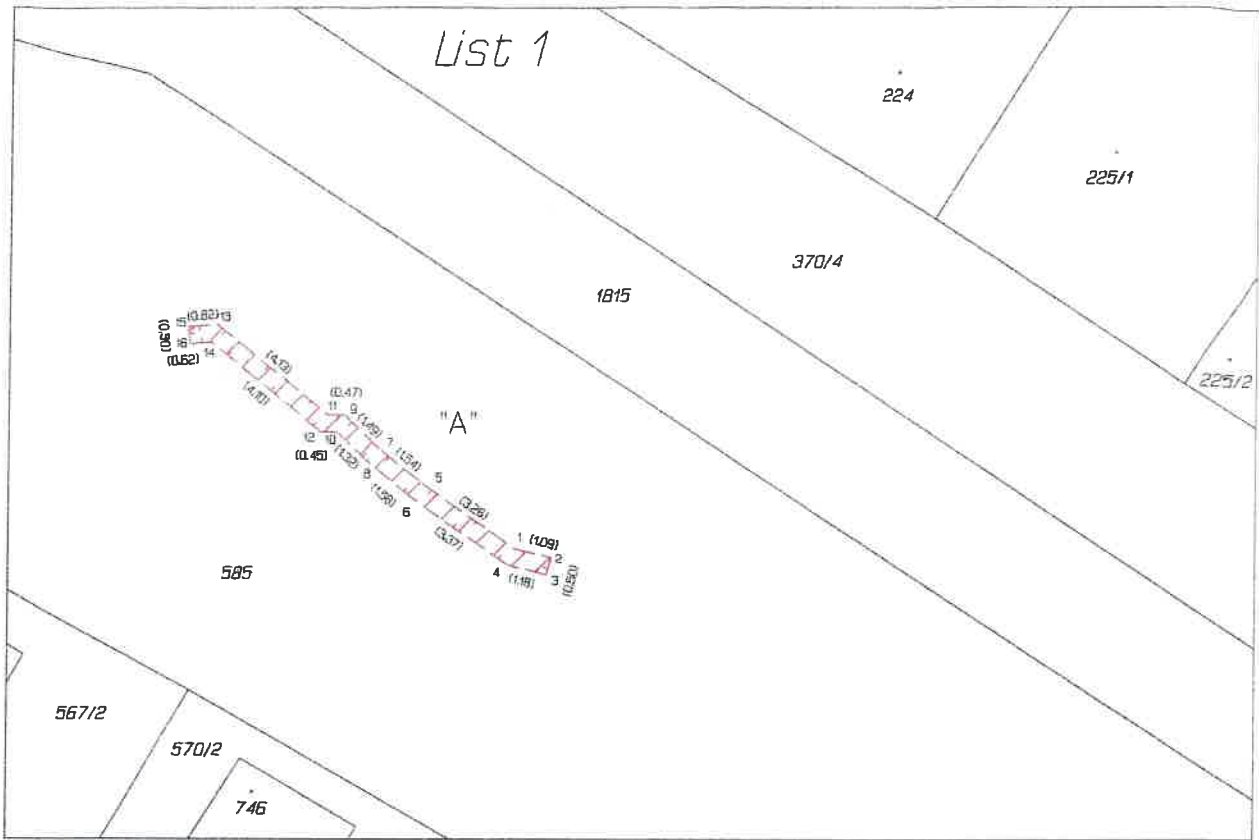
Druh věcného břemene: dle listin

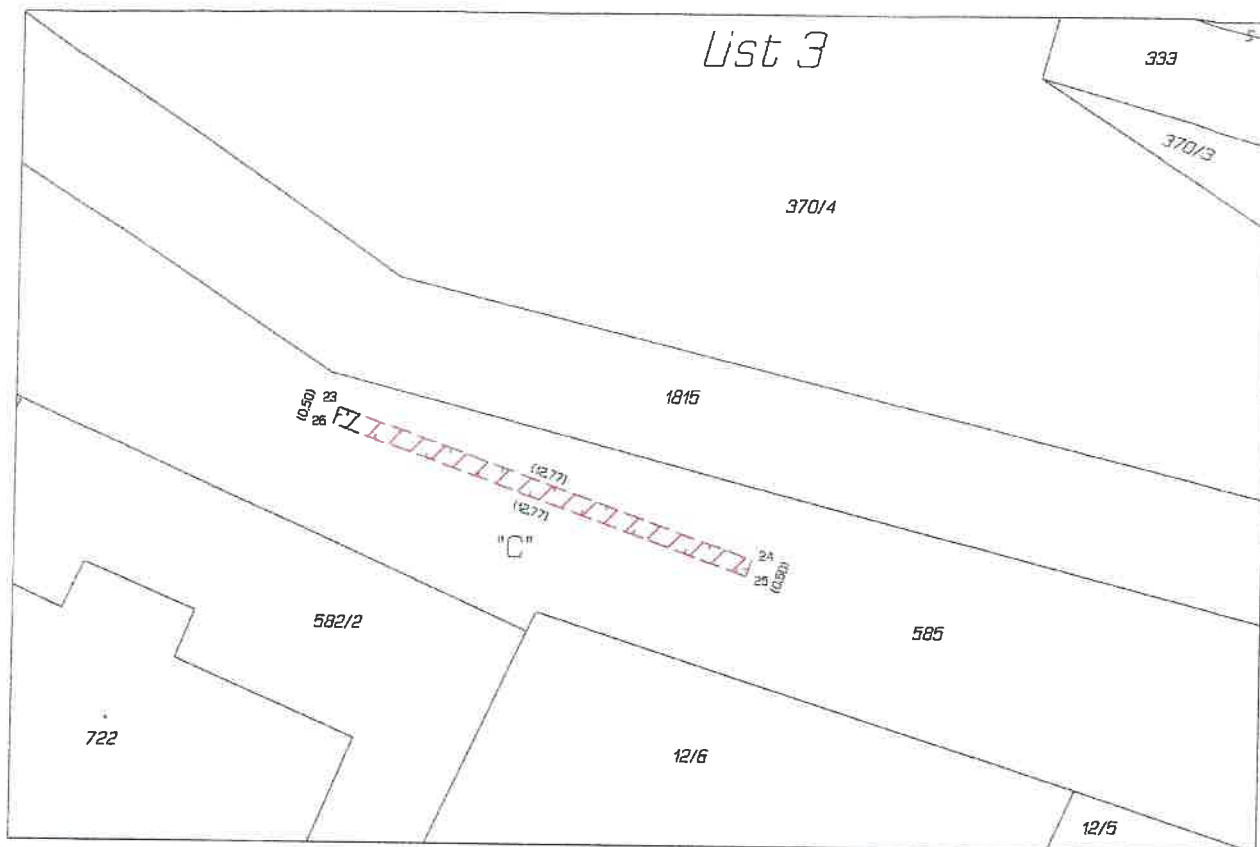
<b>GEOMETRICKÝ PLÁN pro</b> vymezení rozsahu věcného břemene k části pozemku	Geometrický plán ověřil úředně oprávněný zeměměřický inženýr:		Stejnopis ověřil úředně oprávněný zeměměřický inženýr:	
	Jméno, příjmení:	Ing. Lenka Hollá	Jméno, příjmení:	Ing. Petr Wagner
	Číslo položky seznamu úředně oprávněných zeměměřických inženýrů	2717/2015	Číslo položky seznamu úředně oprávněných zeměměřických inženýrů	388/95
	Dne	21. března 2023	Číslo:	28/2023
Náležitosti a přesnosti odpovídá právní předpisům	Katastrální úřad souhlasí s očíslováním parcel.		Dne: 30.3.2023	
Vyhotovitel: GK GEO2007, s.r.o. Vrchní 631 63, Velké Němčice IČO: 277 36 458 		Dne: 30.3.2023 Číslo: 1126/2023		Tento stejnopis odpovídá geometrickému plánu v elektronické podobě uložnému v dokumentaci katastrálního úřadu.
Číslo plánu: 1640-96/2022	Okres: Břeclav	Obec: Šakvice	Kat. území: Šakvice	Mapový list: Hustopeče 7-7/12, /21
Dosavadním vlastníkům pozemků byla poskytnuta možnost seznámit se v terénu s průběhem navrhovaných nových hranic, které byly označeny předepsanými způsobem.		KÚ pro Jihomoravský kraj KP Hustopeče Jitka Rotterová PGP-250/2023-735 2023.03.29 14:03:14 CEST		Ověření stejnopisu geometrického plánu v listinné podobě. 

7

Přehled grafické části:







Seznam souřadnic (S-JTSK)

Číslo bodu    Souřadnice pro zápis do KN

	Y	X	Kód kv.
1	593756.62	1194364.40	3
2	593755.57	1194364.67	3
3	593755.69	1194365.15	3
4	593756.84	1194364.86	3
5	593759.31	1194362.55	3
6	593759.61	1194362.95	3
7	593760.51	1194361.58	3
8	593760.83	1194361.96	3
9	593761.60	1194360.56	3
10	593761.80	1194361.06	3
11	593762.07	1194360.55	3
12	593762.25	1194361.05	3
13	593765.29	1194357.96	3
14	593765.45	1194358.48	3
15	593766.11	1194358.03	3
16	593766.06	1194358.53	3
17	593621.01	1194431.62	3
18	593615.23	1194433.47	3
19	593615.39	1194433.95	3
20	593621.16	1194432.09	3
21	593611.85	1194434.60	3
22	593612.01	1194435.08	3
23	593668.49	1194414.04	3
24	593656.46	1194418.32	3
25	593656.63	1194418.79	3
26	593668.66	1194414.51	3