



Č. j.: JMK 59777/2023  
Sp. zn.: S – JMK 755/2023 OŽP-Bou  
Vyřizuje: Ing. Michal Boušek  
Telefon: 541 652 215  
Datum: 19.04.2023

Dle rozdělovníku

## Oznámení

Podáním učiněným dne 03.01.2023, doplněným dne 02.02.2023 a 06.02.2023 u Krajského úřadu Jihomoravského kraje, odboru životního prostředí, požádal podnik Povodí Moravy, s. p., Dřevařská 11, 602 00 Brno, IČ 70890013, o schválení změny povolení k nakládání s vodami na vodním díle Nové Mlýny střední nádrž (povoleno rozhodnutím Okresního národního výboru Břeclav, odboru VLHZ, ze dne 14.07.1972, č.j. Vod 3315/1/72-405/S) a vodním díle Nové Mlýny dolní nádrž (povoleno rozhodnutím Jihomoravského krajského národního výboru, odboru VLHZ, ze dne 09. 04. 1982, č.j. Vod 1082/82-235 Zd.) a změněném zdejší vodoprávním úřadem rozhodnutím č. j. JMK 17370/2007, ze dne 02.02.2012, spočívající v navýšení maximální zásobní hladiny na kótu 170,35 m n. m. Uvedeným dnem bylo v dané věci zahájeno příslušné správní řízení dle ustanovení § 44 zákona č. 500/2004 Sb., správní řád, ve znění pozdějších předpisů (dále jen „správní řád“). Dopisem ze dne 17.04.2023 byl zdejší vodoprávní úřad upozorněn spolky Voda z Tetčic, z. s. a Děti Země – Klub za udržitelnou dopravu, že oznámení č. j. JMK 22847/2023, ze dne 10.02.2023, nebylo vyvěšeno na úřední desce zdejšího správního orgánu po dobu 30 dnů. Zdejší vodoprávní úřad zjistil v této věci administrativní pochybení, proto opakuje oznámení spolu se stanovením nových lhůt.

Žádost je posuzována na podkladě ustanovení § 12 odst. 2 zákona č. 254/2001 Sb., o vodách a o změně některých zákonů, ve znění pozdějších předpisů.

Krajský úřad Jihomoravského kraje, odbor životního prostředí, jako věcně a místně příslušný vodoprávní úřad dle ust. § 10 a § 11 správního řádu, § 104 odst. 2 písm. d) ve smyslu ust. § 107 odst. 1 písm. n) vodního zákona upouští od ústního jednání a oznamuje, že dotčené orgány mohou uplatnit závazná stanoviska a účastníci řízení své námitky, popřípadě důkazy nejpozději do **23.05.2023** viz § 115 odst. 8 vodního zákona. K později uplatněným závazným stanoviskům, námitkám, popřípadě důkazům nebude přihlédnuto. V souladu s ust. § 115 odst. 9 vodního zákona může každý uplatnit své připomínky do **23.05.2023**. K později uplatněným připomínkám se nepřihlíží.

Účastníci řízení jsou oprávněni činit ve správním řízení úkony ve smyslu § 36, 37 a 38 správního řádu, zejména pak mají právo vyjádřit své stanovisko, navrhopvat důkazy a činit jiné návrhy. Do podkladů vodoprávního řízení a do dokumentace záměru je možno nahlédnout na Krajském úřadě Jihomoravského kraje, odboru životního prostředí, Brno, Žerotínovo nám. 3, kancelář 408A v úřední dny pondělí a středa od 8:00 do 16:00 a případně po telefonické domluvě i v jiném termínu.

Účastníci řízení se mohou nechat v souladu s § 33 správního řádu zastupovat. Zmocnění k zastupování je třeba prokázat písemnou plnou mocí, která bude založena do spisu jako jeho nedílná součást. Každý, kdo činí úkony, musí prokázat své oprávnění viz § 30 správního řádu.

Po termínu 29.05.2023 bude možné se seznámit s úplnými podklady pro vydání rozhodnutí. Zdejší správní orgán vydá rozhodnutí po dni 08.06.2023. Zároveň do tohoto termínu vydání rozhodnutí mají účastníci řízení možnost vyjádřit se k pokladům pro rozhodnutí, viz § 36 odst. 3 správního řádu.

#### **Údaje o rušeném nakládání s vodami:**

- Druh souvisejícího vodního díla: přehrada,
- hydrologické pořadí: 4-17-01-0100-2-00, 4-17-01-0010-1-00,
- název toku: Dyje,
- říční kilometr: 46,00,
- správce toku a povodí: Povodí Moravy, s. p.,
- určení polohy vodního díla orientačně souřadnicemi určenými v souřadnicovém systému JTSK (X, Y): -593881,6; -1198915,8 a -599115,5; -1194357,5,
- název a kód vodního útvaru: DYJ\_1205\_J – Nádrž Nové Mlýny III. - dolní na toku Dyje a DYJ\_1195\_J - Nádrž Nové Mlýny II. - střední na toku Dyje,
- k. ú. Pavlov u Dolních Věstonic, Strachotín, Dolní Věstonice, Šakvice, Milovice u Mikulova, Nové Mlýny, Horní Věstonice, Pasohlávky, Ivaň, Pouzdřany, Strachotín, Mušov; parcelní čísla pozemků jsou uvedeny v příloze.

#### **Stručně k záměru:**

Změna nakládání s vodami se týká změny max. zásobní hladiny na střední a dolní nádrži Nové Mlýny na kótu 170,35 m n. m. Dále se jedná o vytvoření zásobního prostoru ve střední nádrži mezi kótami 169,85 – 170,35 m n. m. o objemu 5,052 mil. m<sup>3</sup> a změnu velikosti zásobního prostoru v dolní nádrži mezi kótami 167,20 – 170,35 m n. m. na objem 45,776 mil. m<sup>3</sup>. Tím zároveň dojde ke změně retenčního prostoru na 10,940 mil. m<sup>3</sup> a 14,500 mil. m<sup>3</sup>.

Oprávněný, tj. podnik Povodí Moravy, s. p., Dřevařská 11, 602 00 Brno, IČO: 70890013, na vodním díle Nové Mlýny - střední nádrž a dolní nádrž žádá změnu povolení k nakládání s vodami tak, že nově bude rozdělení hladin prostoru vodních nádrží následovně:

**A) VD Nové Mlýny – střední nádrž** (povoleno rozhodnutím Okresního národního výboru Břeclav, odboru VLHZ, ze dne 14.07.1972, č. j. Vod 3315/1/72-405/S, změněném zdejším vodoprávním úřadem rozhodnutím č. j. JMK 17370/2007, ze dne 02.02.2012)

Prostor	kóty hladin (m n. m.)	objem (mil. m <sup>3</sup> )	zatopená plocha (ha)
kóta dna	166,50		
<b><u>stálé nadržení</u></b>	<b>169,85</b>	<b>16,069</b>	<b>974</b>
<b><u>zásobní prostor</u></b>	<b>170,35</b>	<b>5,052</b>	<b>1002</b>
<b><u>retenční prostor</u></b>	171,42	<b>10,940</b>	1033
celkový	171,42	32,062	1033

Ostatní části rozhodnutí Okresního národního výboru Břeclav, odboru VLHZ, ze dne 14.07.1972, č. j. Vod 3315/1/72-405/S, ve věci povolení k nakládání ve věci povolení k nakládání s vodami, na vodním díle VD Nové Mlýny – střední nádrž, ve znění změny č. j. JMK 17370/2007, ze dne 02.02.2012, zůstávají v platnosti.

**B) VD Nové Mlýny – dolní nádrž** (povoleno rozhodnutím Jihomoravského krajského národního výboru, odboru VLHZ, ze dne 9. 4. 1982, č.j. Vod 1082/82-235 Zd., změněném zdejším vodoprávním úřadem rozhodnutím č. j. JMK 17370/2007, ze dne 02.02.2012)

<i>Prostor</i>	<i>kóty hladin (m n. m.)</i>	<i>objem (mil.m<sup>3</sup>)</i>	<i>zatopená plocha (ha)</i>
<i>kóta dna</i>	163,50		
<i>stálé nadržení</i>	167,20	23,685	1394
<b>zásobní prostor</b>	<b>170,35</b>	<b>45,776</b>	<b>1477</b>
<i>retenční prostor</i>	171,24	<u>14,500</u>	1668
<i>celkový</i>	171,24	83,961	1668

Ostatní části rozhodnutí Jihomoravského krajského národního výboru, odboru VLHZ, ze dne 09.04. 1982, č.j. Vod 1082/82-235 Zd, ve věci povolení k nakládání ve věci povolení k nakládání s vodami, na vodním díle VD Nové Mlýny – dolní nádrž, ve znění změny č. j. JMK 17370/2007, ze dne 02.02.2012, zůstávají v platnosti.

**Krajský úřad upozorňuje, že záměr byl posouzen podle zákona č. 100/2001 Sb., o posuzování vlivů na životní prostředí a o změně některých souvisejících zákonů (zákon o posuzování vlivů na životní prostředí), ve znění pozdějších předpisů (dále také jen „zákon o posuzování vlivů na životní prostředí“) a toto řízení podle vodního zákona je proto navazujícím řízením ve smyslu ustanovení § 3 písm. g) zákona o posuzování vlivů na životní prostředí.**

Krajský úřad, jako příslušný správní orgán k vedení navazujícího řízení podle ustanovení § 9b odst. 1 zákona o posuzování vlivů na životní prostředí dále uvádí:

- Text stručného shrnutí údajů je uveden v tomto oznámením o zahájení řízení. Do samotné žádosti je možné nahlížet, pořizovat si z ní výpisy, opisy, případně kopie v úřední dny (Po a St 8:00 – 16:00 hod.), popřípadě po telefonické domluvě i mimo tyto úřední dny, na odboru životního prostředí, Krajského úřadu Jihomoravského kraje u Ing. Michala Bouška (tel. 541 652 215), kancelář 408A,
- Předmětem tohoto navazujícího řízení je vydání změny povolení k nakládání s vodami na vodním díle Nové Mlýny - střední nádrž a dolní nádrž,
- Pro záměr, který je předmětem navazujícího řízení, vydalo Ministerstvo životního prostředí stanovisko pod č. j. MZP/2021/710/2187, ze dne 05.05.2021.

Dokumenty pořízené v průběhu procesu EIA jsou k dispozici na adrese [https://portal.cenia.cz/eiasea/detail/EIA\\_MZP490?lang=cs](https://portal.cenia.cz/eiasea/detail/EIA_MZP490?lang=cs).

- Ve smyslu ustanovení § 9c odst. 1 zákona o posuzování vlivů na životní prostředí může veřejnost uplatnit připomínky ke shora uvedenému záměru nejpozději do **23.05.2023**. **Ke stanoviskům a námítkám účastníků řízení podaným po této lhůtě nebude přihlédnuto.**

Veřejností se podle ustanovení § 3 písm. h) zákona o posuzování vlivů na životní prostředí rozumí jedna nebo více osob.

Pokud se podáním písemného oznámení přihlásí správnímu orgánu, který navazující řízení vede, do 30 dnů ode dne zveřejnění informací podle ustanovení § 9b odst. 1 zákona o posuzování vlivů na životní prostředí, stává se účastníkem navazujícího řízení též

- a) obec dotčená záměrem, nebo
- b) dotčená veřejnost uvedená v ustanovení § 3 písm. i) bodě 2 zákona o posuzování vlivů na životní prostředí.

Odvolání proti rozhodnutí vydanému v navazujícím řízení může podat také dotčená veřejnost uvedená v § 3 písm. i) bodě 2 zákona o posuzování vlivů na životní prostředí, a to i v případě, že nebyla účastníkem řízení v prvním stupni.

Podle ustanovení § 9b odst. 3 zákona o posuzování vlivů na životní prostředí se navazující řízení vždy považuje za řízení s velkým počtem účastníků podle správního řádu. Pro řízení s velkým počtem účastníků jsou podmínky doručování písemností ve správním řízení upraveny zejména v ustanovení § 144 správního řádu.

Elektronický podpis - 19.4.2023  
Certifikační autorita podpisu :  
Jméno : Eva Moučková  
Vydání : CA Qualified 2 CA/BRSA 02/2016  
Platnost do : 17.2023 10:48:54+000 +02:00

**Mgr. Eva Moučková**  
vedoucí oddělení vodního a lesního hospodářství  
odboru životního prostředí

## **ROZDĚLOVNÍK:**

### **Doručí se:**

1. Povodí Moravy, s. p., Dřevařská 11, 601 75 Brno

### **Doručí se veřejnou vyhláškou:**

2. Vodní díla – TBD, a. s. Brno, Studená 2, 638 00 Brno
3. Město Mikulov, Náměstí 1, 692 20 Mikulov
4. Město Hustopeče, Dukelské nám. 2/2, 693 17 Hustopeče
5. Město Břeclav, nám. T. G. Masaryka 10, 690 81
6. Město Podivín, Masarykovo nám. 180, 691 45
7. Město Pohořelice, Vídeňská 699, 691 23 Pohořelice
8. Obec Bulhary 76, 691 89
9. Obec Lednice, Zámecké nám. 70, 691 44
10. Obec Milovice 38, 691 88
11. Obec Pavlov 78, 690 02
12. Obec Přítluky, Obecní 11, 690 02 Břeclav 2
13. Obec Rakvice, Náměstí 20, 691 03
14. Obec Strachotín, Osvobození 87, 692 01
15. Obec Šakvice, Hlavní 12, 691 67
16. Obec Dolní Věstonice 7, 692 01
17. Obec Ivaň 267, Břeclav 2, 690 02
18. Obec Strachotín, Osvobození 87, 692 01
19. Rybníkářství Pohořelice, a. s., Vídeňská 717, 691 23
20. Lesy ČR, s. p., Přemyslova 1106, 50168 Hradec Králové
21. VIA AQUA, s. r. o., Žižkovská 188, 691 02 Velké Bílovice
22. PPS AGRO, a. s. Strachotín, Nová 161, 692 01 Mikulov
23. Ing. Jakubčík Zdeněk, Šakvice 298, 691 67
24. FOSFA, a. s., Hraniční 268, 691 41, Břeclav - Poštorná,
25. BREAGRO, s. r. o., Luční 382, 691 54 Týnec
26. GUMOTEX, a. s., Mládežnická 3, Břeclav, 690 75 Břeclav
27. Moravský rybářský svaz, z. s., Soběšická 83, 614 00 Brno
28. Státní pozemkový úřad, Husinecká 1024/11A, 130 00 Praha
29. ZEPRO akciová společnost, Družstevní 152, 691 04 Přítluky
30. TJ TATRAN Poštorná, Lesní 878/10, 691 14 Břeclav
31. Voda z Tetčic, z. s. Hybešova 178, 664 17 Tetčice
32. Děti Země – Klub za udržitelnou dopravu, Cejl 866/50a, Zábrdovice, 602 00 Brno

Dále se doručí veřejnou vyhláškou další dotčená veřejnost včetně vlastníků pozemků uvedených v příloze.

### **Dále se se doručí - dotčené orgány:**

33. Krajská hygienická stanice Jihomoravského kraje se sídlem v Brně, Jeřábkova č.p. 1847/4, Černá Pole, 602 00 Brno 2,
34. Krajský úřad Jihomoravského kraje, odbor životního prostředí, orgán ochrany přírody, zde
35. Městský úřad Pohořelice, vodoprávní úřad, orgán ochrany přírody a krajiny, orgán památkové péče,

36. Městský úřad Hustopeče, orgán ochrany přírody a krajiny,
37. Městský úřad Břeclav, orgán ochrany přírody a krajiny,
38. Městský úřad Mikulov, orgán ochrany přírody a krajiny,
39. Ministerstvo zemědělství, Těšnov č.p. 65/17, 110 00 Praha 1-Nové Město,
40. Ministerstvo životního prostředí, Odbor posuzování vlivu na životní prostředí,
41. Česká inspekce životního prostředí, odd. ochrany vod, Lieberzeitova 14, 614 00 Brno,
42. Státní plavební správa, pobočka Přerov, Bohuslava Němce 640, 750 00 Přerov,
43. Město Mikulov, Náměstí 158/1, 692 20 Mikulov

**(Městský úřad Mikulov se žádá o vyvěšení veřejné vyhlášky po dobu 30-ti dní na úřední desce a zaslání informace o vyvěšení.)**

44. Město Pohořelice, Vídeňská 699, 691 23 Pohořelice

**(Městský úřad Pohořelice se žádá o vyvěšení veřejné vyhlášky po dobu 30-ti dní na úřední desce a zaslání informace o vyvěšení.)**

45. Město Hustopeče, Dukelské nám 2/2, 693 17 Hustopeče u Brna

**(Městský úřad Hustopeče se žádá o vyvěšení veřejné vyhlášky po dobu 30-ti dní na úřední desce a zaslání informace o vyvěšení.)**

46. Město Břeclav, nám. T.G.Masaryka 42/3, 690 81 Břeclav

**(Městský úřad Břeclav se žádá o vyvěšení veřejné vyhlášky po dobu 30-ti dní na úřední desce a zaslání informace o vyvěšení.)**

47. Město Podivín, Masarykovo nám. 180/20, 691 45 Podivín

**(Městský úřad Podivín se žádá o vyvěšení veřejné vyhlášky po dobu 30-ti dní na úřední desce a zaslání informace o vyvěšení.)**

48. Obec Brod nad Dyjí, Brod nad Dyjí 45, 69181 Březí u Mikulova

**(Obecní úřad Brod nad Dyjí se žádá o vyvěšení veřejné vyhlášky po dobu 30-ti dní na úřední desce a zaslání informace o vyvěšení.)**

49. Obec Bulhary, Bulhary 76, 691 89 Bulhary

**(Obecní úřad Bulhary se žádá o vyvěšení veřejné vyhlášky po dobu 30-ti dní na úřední desce a zaslání informace o vyvěšení.)**

50. Obec Dolní Dunajovice, Zahradní 613, 691 85 Dolní Dunajovice

**(Obecní úřad Dolní Dunajovice se žádá o vyvěšení veřejné vyhlášky po dobu 30-ti dní na úřední desce a zaslání informace o vyvěšení.)**

51. Obec Dolní Věstonice, Dolní Věstonice 67, 692 01 Dolní Věstonice

**(Obecní úřad Dolní Věstonice se žádá o vyvěšení veřejné vyhlášky po dobu 30-ti dní na úřední desce a zaslání informace o vyvěšení.)**

52. Městys Drnholec, Kostelní 368, 691 83 Drnholec

**(Obecní úřad Drnholec se žádá o vyvěšení veřejné vyhlášky po dobu 30-ti dní na úřední desce a zaslání informace o vyvěšení.)**

53. Obec Ivaň, Ivaň 267, 691 23 Pohořelice

**(Obecní úřad Ivaň se žádá o vyvěšení veřejné vyhlášky po dobu 30-ti dní na úřední desce a zaslání informace o vyvěšení.)**

54. Obec Horní Věstonice, Horní Věstonice 131, 691 81 Březí u Mikulova

**(Obecní úřad Horní Věstonice se žádá o vyvěšení veřejné vyhlášky po dobu 30-ti dní na úřední desce a zaslání informace o vyvěšení.)**

55. Obec Lednice, Zámecké nám. 70, 691 44 Lednice

**(Obecní úřad Lednice se žádá o vyvěšení veřejné vyhlášky po dobu 30-ti dní na úřední desce a zaslání informace o vyvěšení.)**

56. Obec Milovice, Milovice 38, 691 88 Milovice

**(Obecní úřad Milovice se žádá o vyvěšení veřejné vyhlášky po dobu 30-ti dní na úřední desce a zaslání informace o vyvěšení.)**

57. Obec Novosedly, Novosedly 1, 691 82 Novosedly  
**(Obecní úřad Novosedly se žádá o vyvěšení veřejné vyhlášky po dobu 30-ti dní na úřední desce a zaslání informace o vyvěšení.)**

58. Obec Pasohlávky, Pasohlávky 1, 691 22 Pasohlávky  
**(Obecní úřad Pasohlávky se žádá o vyvěšení veřejné vyhlášky po dobu 30-ti dní na úřední desce a zaslání informace o vyvěšení.)**

59. Obec Pavlov, Na Návsi 88, 692 01 Mikulov na Moravě  
**(Obecní úřad Pavlov se žádá o vyvěšení veřejné vyhlášky po dobu 30-ti dní na úřední desce a zaslání informace o vyvěšení.)**

60. Obec Přítluky, Obecní 11, 691 04 Přítluky  
**(Obecní úřad Přítluky se žádá o vyvěšení veřejné vyhlášky po dobu 30-ti dní na úřední desce a zaslání informace o vyvěšení.)**

61. Obec Pouzdřany, Hlavní 99, 691 26 Pouzdřany  
**(Obecní úřad Pouzdřany se žádá o vyvěšení veřejné vyhlášky po dobu 30-ti dní na úřední desce a zaslání informace o vyvěšení.)**

62. Obec Rakvice, Náměstí 22, 691 03 Rakvice  
**(Obecní úřad Rakvice se žádá o vyvěšení veřejné vyhlášky po dobu 30-ti dní na úřední desce a zaslání informace o vyvěšení.)**

63. Obec Strachotín, Osvobození 87, 693 01 Hustopeče u Brna  
**(Obecní úřad Strachotín se žádá o vyvěšení veřejné vyhlášky po dobu 30-ti dní na úřední desce a zaslání informace o vyvěšení.)**

64. Obec Šakvice, Hlavní 12, 691 67 Šakvice  
**(Obecní úřad Šakvice se žádá o vyvěšení veřejné vyhlášky po dobu 30-ti dní na úřední desce a zaslání informace o vyvěšení.)**

65. Obec Zaječí, Školní 401, 691 05 Zaječí  
**(Obecní úřad Zaječí se žádá o vyvěšení veřejné vyhlášky po dobu 30-ti dní na úřední desce a zaslání informace o vyvěšení.)**

#### **Přílohy:**

- žádost o změnu povolení k nakládání s vodami,
- tabulka pozemků dotčených zátopou vodních děl.





<b>OBEČNÍ ÚŘAD ŠAKVICE</b>		Čís. resp. zasílky
Došlo dne:	<b>21-04-2023</b> <i>491/2023</i>	práce
Čj. ....		úř. zna.
Příloha: .....		
Počet listů: .....		

Příloha č. 1 k vyhlášce č. 432/2001 Sb.

┌  
Krajský úřad Jihomoravského kraje  
odbor životního prostředí  
Žerotínovo nám. 449/3  
601 82 BRNO  
└

<sup>\*)</sup> Adresa místně a věcně příslušného vodoprávního úřadu

## ŽÁDOST O POVOLENÍ K NAKLÁDÁNÍ S POVRCHOVÝMI NEBO PODZEMNÍMI VODAMI NEBO JEHO ZMĚNU

[§ 8 odst. 1 písm. a), b), d), e) nebo f) vodního zákona]

### 1. Žadatel<sup>1)</sup>

Obchodní firma nebo název / Jméno, popřípadě jména, příjmení .....

**Povodí Moravy, s.p.**

Sídlo / Místo podnikání / Adresa místa pobytu .....

**Dřevařská 11, 602 00 Brno**

Adresa pro doručování **Dřevařská 11, 602 00 Brno**

IČO<sup>2)</sup> nebo obdobný údaj / Datum narození **70890013**

CZ-NACE<sup>3)</sup> .....

Telefon **541 637 111**

E-mail **dispecink@pmo.cz**

Žádá-li o vydání rozhodnutí více žadatelů, připojí se údaje obsažené v tomto bodě v samostatné příloze:  ano  ne

### 1a. Žadatel jedná

samostatně

je zastoupen: jméno, příjmení / název nebo obchodní firma zástupce; místo trvalého pobytu/adresa sídla (popř. jiná adresa pro doručování, není-li shodná):

.....

.....

.....

**2. Je-li žádáno o změnu povolení k nakládání s povrchovými nebo podzemními vodami:**

Povolení k nakládání s vodami vydal:

Krajský úřad Jihomoravského kraje, odbor životního prostředí

dne 2.2.2012 č. j. JMK 17370/2007.

**3. Druh nakládání s vodami podle § 8 odst. 1 vodního zákona (požadovaný druh se označí křížkem)**

- písm. a) jde-li o *povrchové* vody a nejde-li při tom o obecné nakládání s vodami
  - bod 1.* k jejich odběru,
  - bod 2.* k jejich vzdouvání, popřípadě akumulaci,
  - bod 3.* k využívání jejich energetického potenciálu,
  - bod 4.* k užívání těchto vod pro chov ryb nebo vodní drůbeže, popřípadě jiných vodních živočichů, za účelem podnikání,
  - bod 5.* k jinému nakládání s nimi.
- písm. b) jde-li o *podzemní* vody
  - bod 1.* k jejich odběru,
  - bod 2.* k jejich akumulaci,
  - bod 3.* k jejich čerpání za účelem snižování jejich hladiny,
  - bod 4.* k umělému obohacování podzemních zdrojů vod povrchovou vodou,
  - bod 5.* k jinému nakládání s nimi.
- písm. d) k čerpání povrchových nebo podzemních vod a jejich následnému vypouštění do těchto vod za účelem získání tepelné energie.
- písm. e) k čerpání znečištěných podzemních vod za účelem snížení jejich znečištění a k jejich následnému vypouštění do těchto vod, popř. do vod povrchových.
- písm. f) k užívání důlní vody jako náhradního zdroje podle zvláštního zákona<sup>4)</sup>.

**4. Popis nakládání s vodami, včetně jeho účelu<sup>5)</sup>**

**Nakládání s vodami se týká změny max. zásobní hladiny na střední a dolní nádrže Nové Mlýny, vytvoření zásobního prostoru ve střední nádrži.**

**5. Údaje o místě nakládání s vodami**

Název obce **Dolní Věstonice, Horní Věstonice, Pasohlávky, Iváň, Pouzdřany, Strachotín, Pavlov, Šakvice, Milovice**

Název katastrálního území **Pavlov u Dolních Věstonic, Strachotín, Dolní Věstonice, Šakvice, Milovice u Mikulova, Nové Mlýny, Horní Věstonice, Pasohlávky, Iváň, Pouzdřany, Strachotín, Mušov**

Parcelní číslo pozemku podle katastru nemovitostí .....

(V případě většího počtu se jejich seznam uvede v příloze žádosti:  ano  ne)

Orientační určení polohy (souřadnice X, Y určené v souřadnicovém systému S-JTSK)

**48.8579900N, 16.7219008E; 48.8937372N, 16.6443314E**

Stávající vodní dílo  NE

ANO (typ, nutné změny či úpravy apod.): .....

**Střední a dolní nádrž Nové Mlýny – změna max. zásobní hladiny na kótu 170,35 m n. m.**

**Vytvoření zásobního prostoru ve střední nádrži mezi kótami 169,85 – 170,35 m n.m., objem 5,052mil.<sup>3</sup> a změna velikosti zásobního prostoru v dolní nádrži mezi kótami 167,20 – 170,35 je 45,776 mil. m<sup>3</sup> (dnes je tento objem o velikosti**

**V případě, že se nakládání s vodami týká vodního toku**

Název vodního toku

**Dyje**

Říční kilometr (staničení)

**dolní – 46,00, střední –  
53,770**

Číslo hydrologického pořadí povodí

**4- 17- 01- 0100 - 2 - 00**

**4 - 17- 01- 0010 - 1 - 00**

**V případě, že se nakládání s vodami týká vod podzemních**

Číslo hydrogeologického rajonu .....

Číslo a charakter útvaru podzemních vod (vrstva – svrchní, základní, hlubinná)

**Údaje o místě vypouštění, je-li rozdílné od místa čerpání**

Název obce .....

Název katastrálního území .....

Parcelní číslo pozemku podle katastru nemovitostí .....

(V případě většího počtu se jejich seznam uvede v příloze žádosti:  ano  ne)

Orientační určení polohy (souřadnice X, Y určené v souřadnicovém systému S-JTSK)

**V případě, že se vypouštění týká vodního toku**

Název vodního toku .....

Říční kilometr (*staničení*) .....

Číslo hydrologického pořadí povodí .....

**V případě, že se vypouštění týká vod podzemních**

Číslo hydrogeologického rajonu .....

Číslo a charakter útvaru podzemních vod (vrstva – svrchní, základní, hlubinná)  
.....  
.....

**6. Údaje o množství vod, se kterými má být povoleno nakládat (na základě žádaného druhu nakládání s vodami se doplní konkrétní požadovaná hodnota množství)**

- **Odběr** povrchové nebo podzemní vody (popřípadě **jiné nakládání s nimi**) nebo **čerpání** podzemních vod za účelem snižování jejich hladiny nebo **čerpání** povrchových nebo podzemních vod k jejich následnému vypouštění do těchto vod za účelem získání tepelné energie nebo **čerpání** znečištěných podzemních vod za účelem snížení jejich znečištění a k jejich následnému vypouštění do těchto vod, popř. do vod povrchových či **umělé obohacování** podzemních zdrojů vod povrchovou vodou [§ 8 odst. 1 písm. a) body 1., 5; písm. b) body 1., 3., 4., 5; písm. d) a e) vodního zákona]

Počet měsíců v roce, kdy se s vodami nakládá .....

prům. \_\_\_\_\_ l.s<sup>-1</sup>                      max. \_\_\_\_\_ l.s<sup>-1</sup>  
max. \_\_\_\_\_ m<sup>3</sup>.měs<sup>-1</sup>                      \_\_\_\_\_ tis. m<sup>3</sup>.rok<sup>-1</sup>

- **Vzdouvání, popřípadě akumulace** povrchové nebo akumulace podzemní vody [§ 8 odst. 1 písm. a) bod 2. a písm. b) bod 2. vodního zákona]

Celkový objem akumulované (vzduté) vody \_\_\_\_\_ tis. m<sup>3</sup>

Délka vzdutí při maximální hladině \_\_\_\_\_ m

Maximální hladina akumulované (vzduté) vody \_\_\_\_\_ m n. m. Bpv

- **Využívání energetického potenciálu** (§ 8 odst. 1 písm. a) bod 3. vodního zákona)

Maximální množství povrchové vody využívané pro zařízení \_\_\_\_\_ m<sup>3</sup>.s<sup>-1</sup>

Maximální spád \_\_\_\_\_ m

**7. Doba, na kterou je nakládání s vodami žádáno<sup>6)</sup>**

**životnost vodního díla**

8. V případě, že oprávněný žádá o povolení k nakládání s vodami v množství větším než 500 m<sup>3</sup> vody v kalendářním měsíci nebo větším než 6 000 m<sup>3</sup> vody v kalendářním roce [s výjimkou povolení podle § 8 odst. 1 písm. a) bodů 2. až 4. vodního zákona]

Navrhovaný způsob měření množství vody .....

9. Při odběru povrchové nebo podzemní vody za účelem úpravy na vodu pitnou

Počet zásobovaných obyvatel .....

Kategorie upravitelnosti vody<sup>7)</sup> .....

Ochranné pásmo vodního zdroje – stanoveno (nehodící se škrtněte) ANO / NE

– rozhodnutím č.j.: ..... ze dne .....

– vydáno (úřad) .....

10. Seznam a adresy účastníků vodoprávního řízení, kteří jsou žadateli známi

Název nebo obchodní firma / Jméno, příjmení	Adresa

(V případě většího počtu účastníků řízení než 6 se jejich seznam uvede v příloze žádosti:  ano  ne)

V Brně dne 14.6.2022

.....  
Ing. David Fína  
Technicko-provozní ředitel  
(jméno, příjmení, funkce)

## Upozornění

V případě žádosti o povolení k nakládání s vodami za účelem chovu ryb nebo vodní drůbeže, popřípadě jiných vodních živočichů, předkládá žadatel současně i žádost, jejíž vzor je stanoven v příloze č. 24, včetně dokladů.

## Přílohy

1. **Situace širších vztahů** nakládání s vodami a jeho okolí, schématicky zakreslená do mapového podkladu zpravidla v měřítku 1:10 000 až 1:50 000.
2. **Kopie katastrální mapy** území, jehož se povolení týká, včetně zakreslení místa nakládání s vodami a v případě vzdouvání též s vyznačením rozsahu a délky vzdutí.
3. **Doklad**, jímž žadatel prokáže **právo k pozemkům a stavbám** vzdouváním vody dotčeným, nejedná-li se o vzdouvání vody ve vodním díle.
4. **Stanovisko správce povodí** k požadovanému nakládání s vodami, včetně ověření orientační polohy místa nakládání s vodami v souřadnicích X, Y určených v souřadnicovém systému Jednotné trigonometrické sítě katastrální v návaznosti na evidenci vodních toků.
5. **Vyjádření příslušného správce vodního toku** k požadovanému nakládání s vodami, pokud se žádost o povolení týká tohoto vodního toku.
6. **Vyjádření osoby s odbornou způsobilostí<sup>8)</sup>**, pokud se žádost o povolení k nakládání s vodami týká podzemních vod a pokud vodoprávní úřad ve výjimečných případech nerozhodne jinak (§ 9 odst. 1 vodního zákona), které obsahuje:
  - a) základní údaje, včetně identifikace zadavatele a zpracovatele vyjádření, popřípadě zpracovatele příslušné projektové dokumentace,
  - b) popisné údaje, včetně identifikace hydrogeologického rajonu, útvaru podzemních vod, popřípadě kolektoru, ve kterém se nachází podzemní vody, se kterými má být nakládáno,
  - c) zhodnocení hydrogeologických charakteristik, včetně stanovení úrovně hladiny podzemních vod, mocnosti zvodnělé vrstvy směru proudění podzemních vod, se kterými má být nakládáno,
  - d) zhodnocení míry rizika ovlivnění množství a jakosti zdrojů podzemních a povrchových vod nebo chráněných území vymezených zvláštními právními předpisy,
  - e) zhodnocení využitelnosti zdroje podzemní vody jako potraviny, k výrobě pramenitých vod nebo k výrobě balených kojeneckých vod, včetně zhodnocení vydatnosti tohoto zdroje, jeho stability v rozsahu přirozených výkyvů v podmínkách poloprovozní hydrodynamické zkoušky, návrhu způsobů a míry využívání zdroje a posouzení rizik možného znečištění,
  - f) návrh podmínek, za kterých může být povolení k nakládání s podzemními vodami vydáno, pokud může toto nakládání mít podstatný vliv na jakost a množství podzemních vod nebo chráněná území vymezená zvláštními právními předpisy,
  - g) návrh minimální hladiny podzemních vod, pokud toto nakládání může mít za následek podstatné snížení hladiny podzemních vod.
7. **Kopie povolení stavby vodního díla a kolaudačního rozhodnutí nebo kolaudačního souhlasu**, pokud požadované povolení k nakládání s vodami **souvisí se stávajícím vodním dílem** a v minulosti bylo vydáno jiným úřadem než vodoprávním úřadem dnes příslušným k vydání povolení k nakládání s vodami; ustanovení § 125 odst. 1 stavebního zákona není dotčeno.
8. **Doklad o vlastnickém právu**, nelze-li toto právo ověřit v katastru nemovitostí, **nebo právu užívání vodního díla**, pokud požadované povolení k nakládání s vodami souvisí se stávajícím vodním dílem.
9. **Rozhodnutí**, stanoviska, vyjádření, souhlasy, posouzení, popřípadě jiná opatření dotčených orgánů, týkající se dané věci, pokud to po žadateli vyžadují zvláštní právní předpisy<sup>9)</sup>.

### Závazná stanoviska dotčených orgánů:

- samostatně     jsou připojena v dokladové části dokumentace,

s uvedením příslušného orgánu, č.j. a data vydání, a to na úseku:

- ochrany přírody a krajiny .....
- ochrany ovzduší .....
- ochrany zemědělského půdního fondu .....

- ochrany pozemků určených k plnění funkcí lesů .....
- ochrany ložisek nerostných surovin .....
- odpadového hospodářství .....
- veřejného zdraví .....
- lázní a zřídel .....
- prevence závažných havárií .....
- veterinární péče .....
- památkové péče .....
- dopravy na pozemních komunikacích .....
- dopravy drážní .....
- dopravy letecké .....
- dopravy vodní .....
- energetiky .....
- jaderné bezpečnosti a ochrany před ionizujícím zářením .....
- elektronických komunikací .....
- obrany státu .....
- bezpečnosti státu .....
- civilní ochrany .....
- požární ochrany .....
- jiné .....

10. Údaje o **průtocích vody ve vodním toku** ( $Q_{330}$  denní,  $Q_{355}$  denní,  $Q_{364}$  denní a  $Q_a$  dlouhodobý průměrný), pokud se žádost o povolení týká vodního toku a požadované nakládání s vodami může mít za následek snížení průtoku vodního toku.
11. **Výčet a druh chráněných území a ochranných pásem** stanovených podle zvláštních právních předpisů<sup>9)</sup>, pokud by mohly být nakládáním s vodami dotčeny.
12. **Prováděcí projekt sanačních prací**, jedná-li se o nakládání s vodami podle § 8 odst. 1 písm. e) vodního zákona, který kromě technických a technologických postupů nutných k provedení sanačních prací obsahuje:
- a) identifikace objektů sloužících k čerpání a vypouštění znečištěných vod,
  - b) identifikace místa čerpání a vypouštění - uvedení parcelního čísla pozemku či pozemků v místě čerpání a v místě vypouštění vod do vodního toku,
  - c) určení polohy místa čerpání a místa vypouštění v souřadnicích X, Y označujících polohopisnou složku v souřadnicovém systému S-JTSK,
  - d) způsob měření množství čerpaných a vypouštěných vod,
  - e) návrh místa odběru vzorků pro kontrolu jakosti vypouštěných vod.
13. V případě žádosti o změnu povolení k nakládání s vodami podle povahy změny doklady podle bodů 1. až 12. a **doklad o tom, že je oprávněným** (§ 8 odst. 2 vodního zákona) ze stávajícího povolení, bylo-li vydáno jinému subjektu.
14. **Plná moc** žadatele pro jeho zástupce s uvedením rozsahu právních úkonů, a to v případě, že žádost je podána v zastoupení.

## Vysvětlivky

- 1) **Žadatel** je právnická nebo fyzická osoba, v jejíž prospěch má být povolení vydáno. V případě
- **právnické osoby** se uvede název nebo obchodní firma, adresa sídla, popřípadě jiná adresa pro doručování, IČO<sup>2)</sup> nebo obdobný údaj a CZ-NACE<sup>3)</sup>;
  - **fyzické osoby podnikající** se uvede jméno, popřípadě jména, a příjmení, popřípadě dodatek odlišující osobu podnikatele nebo druh podnikání vztahující se k této osobě nebo jí provozovanému druhu podnikání, IČO<sup>2)</sup>, adresa zapsaná v obchodním rejstříku nebo jiné zákonem upravené evidenci jako místo podnikání, popřípadě jiná adresa pro doručování a CZ-NACE<sup>3)</sup>;
  - **fyzické osoby nepodnikající** se uvede jméno, popřípadě jména, a příjmení, adresa místa trvalého pobytu (popřípadě jiná adresa pro doručování) a datum narození.
- 2) **IČO** – identifikační číslo osoby – přidělené právnické osobě či fyzické osobě podnikající (§ 24 zákona č. 111/2009 Sb., o základních registrech, ve znění pozdějších předpisů). Do 31.12.2011 se uvádí IČ - identifikační číslo ekonomického subjektu – přidělené právnické osobě či fyzické osobě podnikající (§ 21 a 22 zákona č. 89/1995 Sb., o státní statistické službě, ve znění pozdějších předpisů).
- 3) **CZ-NACE** – číselný kód druhu ekonomické činnosti podle Klasifikace ekonomických činností (§ 19 zákona č. 89/1995 Sb., o státní statistické službě, ve znění pozdějších předpisů), který je u právnické osoby či fyzické osoby podnikající **hlavní (převažující)**.
- 4) **Zákon č. 44/1998 Sb.**, o ochraně a využití nerostného bohatství (horní zákon), ve znění pozdějších předpisů.
- 5) **Účel nakládání s vodami** se uvede odpovídajícím způsobem podle číselníku Č02 Účel užití vody v příloze č. 2 vyhlášky č. 7/2003 Sb., o vodoprávní evidenci, ve znění pozdějších předpisů.
- 6) **Doba** – povolení k nakládání s vodami pro využívání jejich energetického potenciálu nemůže být vydáno na dobu kratší než 30 let (§ 9 odst. 6 vodního zákona); povolení k nakládání s vodami pro jejich vzdouvání, popřípadě akumulaci se vydává na dobu užívání vodního díla, které takové nakládání s vodami umožňuje (§ 9 odst. 7 vodního zákona); v případě, že jsou v povolení stanoveny podmínky pro použití nebezpečných a zvláště nebezpečných látek, nesmí být povolení vydáno na dobu delší než 4 roky (§ 9 odst. 8 vodního zákona).
- 7) **Kategorie upravitelnosti surové vody** – týká se pouze vodovodů pro veřejnou potřebu [zákon č. 274/2001 Sb., o vodovodech a kanalizacích pro veřejnou potřebu a o změně některých zákonů (zákon o vodovodech a kanalizacích), ve znění pozdějších předpisů]; surová voda se rozděluje podle limitních hodnot do tří kategorií **A1, A2 a A3** (§ 22 vyhlášky č. 428/2001 Sb., kterou se provádí zákon č. 274/2001 Sb.) odpovídajících standardním metodám úpravy podle přílohy č. 13 této vyhlášky.
- 8) **Osoba s odbornou způsobilostí** – osoba oprávněná podle zákona č. 62/1988 Sb., o geologických pracích a Českém geologickém úřadu, ve znění pozdějších předpisů.
- 9) Např. **zákon č. 114/1992 Sb.**, o ochraně přírody a krajiny, ve znění pozdějších předpisů, **zákon č. 127/2005 Sb.**, o elektronických komunikacích a o změně některých souvisejících zákonů (zákon o elektronických komunikacích), ve znění pozdějších předpisů, **zákon č. 458/2000 Sb.**, o podmínkách podnikání a o výkonu státní správy v energetických odvětvích a o změně některých zákonů (energetický zákon), ve znění pozdějších předpisů, **zákon č. 274/2001 Sb.**, o vodovodech a kanalizacích pro veřejnou potřebu a o změně některých zákonů (zákon o vodovodech a kanalizacích), ve znění pozdějších předpisů.



**Seznam a adresy účastníků vodoprávního řízení, kteří jsou žadateli známi**

<b><i>Možné subjekty dotčené manipulací pro soustavu v.d. Nové Mlýny -</i></b>
Povodí Moravy, s.p. Brno, Dřevařská 11, 602 00 Brno
Vodní díla – TBD, a.s. Brno, Studená 2, 638 00 Brno
Město Mikulov, Náměstí 1, 692 20 Mikulov
Město Hustopeče, Dukelské nám. 2/2, 693 17 Hustopeče
Město Břeclav, nám. T.G.Masaryka 10, 690 81
Město Podivín, Masarykovo nám. 180, 691 45
Město Pohořelice, Vídeňská 699, 691 23 Pohořelice
Obec Bulhary 76, 691 89
Obec Lednice, Zámecké nám. 70, 691 44
Obec Milovice 38, 691 88
Obec Pavlov 78, 690 02
Obec Přítluky, Obecní 11, 690 02 Břeclav 2
Obec Rakvice, Náměstí 20, 691 03
Obec Strachotín, Osvobození 87, 692 01
Obec Šakvice, Hlavní 12, 691 67
Obec Dolní Věstonice 7, 692 01
Obec Iváň 267, Břeclav 2, 690 02
Obec Strachotín, Osvobození 87, 692 01
Rybníkářství Pohořelice, a.s., Vídeňská 717, 691 23
Lesy ČR, s.p., Přemyslova 1106, 50168 Hradec Králové
VIA AQUA, s.r.o., Žižkovská 188, 691 02 Velké Bílovice
PPS AGRO, a.s. Strachotín, Nová 161, 692 01 Mikulov
Ing. Jakubčík Zdeněk, Šakvice 298, 691 67
FOSFA, Hraniční 268, 691 41 Břeclav - Poštorná,
BREAGRO, s.r.o., Luční 382, 691 54 Týnec
GUMOTEX, a.s., Mládežnická 3, Břeclav, 690 75 Břeclav
Moravský rybářský svaz, Soběšická 83, 614 00 Brno
Státní pozemkový úřad, Kotlářská 53, 602 00 Brno
ZEPRO, Družstevní 152, 691 04 Přítluky
TJ TATRAN Poštorná, Lesní 878/10, 691 14 Břeclav



Povodí Moravy, s.p.  
Ing. Marek Viskot  
Dřevařská 11  
602 00 Brno

Vaše značka: Naše značka: Vyřizuje / telefon / e-mail: V Praze dne:  
PM- OP 14251/21 Rainer / 777769349 / rainer@vdtbd.cz 7.7.2021  
25463/2018/5419

Věc: Manipulační řád pro vodní dílo Nové Mlýny II., III. na řece Dyji, Dolní a Střední nádrž.  
Žádost o povolení k nakládání s povrchovými nebo podzemními vodami nebo jeho změnu  
Stanovisko organizace provádějící výkon TBD nad vodním dílem Nové Mlýny

Příloha:

Na základě Vaší žádosti ze dne 17. 6. 2021 Vám sdělujeme, že k návrhu Manipulačních řádů pro:

- Pro vodní dílo Nové Mlýny III. DOLNÍ NÁDRŽ na Dyji v km 46,00
- Pro vodní dílo Nové Mlýny II. STŘEDNÍ NÁDRŽ na řece Dyji v km 53,770

nemáme žádné připomínky.

S pozdravem



Ing. Jiří Hodák, Ph.D.

Vedoucí útvaru 403 – Vodní díla na Moravě a Slezsku





## OBEC STRACHOTÍN, OSVOBOZENÍ 87, 693 01 STRACHOTÍN

Telefon a fax: 519 415 720, 607 874 267, e-mail: [strachotin@strachotin.cz](mailto:strachotin@strachotin.cz), IČ 00283606

Povodí Moravy, s.p.  
Dřevařská 11  
602 00 Brno

Naše značka: STR/443/2021

Strachotín 20.7.2021

### **Věc: Stanovisko ke Změně povolení k nakládání s vodami**

Dne 12.7.2021 byla obci Strachotín doručena Povodím Moravy, s.p. Žádost o stanovisko společně s předloženým návrhem změny povolení nakládání s vodami a návrhem manipulačních řádů pro střední a dolní nádrží VDNM. Součástí žádosti byla i informace o záměru „Opatření ke zlepšení podmínek předmětu ochrany přírodní rezervace Věstonická nádrž a ptačí oblasti Střední nádrží VD NM a vodohospodářské funkce soustavy střední a dolní nádrže Nové Mlýny“, neboť obnova zásobního prostoru a zvýšení akumulace vody je součástí tohoto projektu.

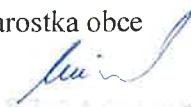
Navržené manipulační řady respektují zásady a podmínky souhlasného závazného stanoviska EIA ze dne 5. 5. 2021 (č. j. MZP/2021/710/2187) a současně také zásady navržené v rámci hodnocení zásahu dle § 67 zákona č. 114/1992 Sb. (R. Kočvara, říjen 2020).

Obec Strachotín je existencí soustavy nádrží významně dotčena, zejména vzájemným ovlivněním střední nádrže se Strachotnským rybníkem a dále dotčení dolní nádrží. Obec Strachotín kladně hodnotí zejména revitalizační část projektu, tzn. pokračování výstavby biokoridorů v nádrži, výstavbu litorálních pásem, stejně jako odstranění, či zmírnění dosavadního negativního vývoje ve střední nádrži, který způsobovalo umělé držení konstantní hladiny. Předložené nakládání s vodami propojené s novým manipulačním řádem by mělo zabezpečit lepší hospodaření s vodou v území, které v suchých měsících i dnech strádá vodou, omezí extrémní zaklesávání hladiny v dolní nádrži způsobené nadlepšovanými odtoky, neboť přilehlá dolní nádrž se obce nejvíce dotýká. Očekáváme, že v rámci

obnovy zásobního prostoru na střední nádrži a pohybu hladiny oběma směry dojde k doplnění nádrže o litorální pásma a zlepšení i estetické stránky nádrží.

Mikáčová Jaroslava

starostka obce



OBEC STRACHOŤÍN  
693 01 Strachotín, okres Blatná 387  
tel./fax: 517 315 720  
e-mail: strachotin@strachotin.cz



pohovp21v000yo

**Městský úřad Pohořelice, Vídeňská 699, 691 23 Pohořelice**  
**Odbor územního plánování a stavební úřad**

---

Vaše zn.: PM-45946/2021/5419  
ze dne: 14.10.2021

Čj.: **MUPO-44792/2021/SU/BRP**  
Spis. zn.: SZ MUPO 9339/2021  
Vyřizuje: Pavel Bravenec  
Telefon: 519 301 345  
Fax: 519 424 552  
E-mail: pavel.bravenec@pohorelice.cz  
ID DS: 5vjbzr8

V Pohořelicích 18.10.2021

**Povodí Moravy, s. p.**  
**Dřevařská 11**  
**602 00 Brno**

**ZÁVAZNÉ STANOVISKO**  
**orgánu územního plánování**

Městský úřad Pohořelice jako orgán územního plánování příslušný podle § 6 odst. 1 písm. e) zákona č. 183/2006 Sb., o územním plánování a stavebním řádu (stavební zákon), ve znění zákona č. 225/2017 Sb., dále jen („stavební zákon“), přezkoumal podle § 96b odst. 3 stavebního zákona z hlediska souladu s politikou územního rozvoje, s územně plánovací dokumentací a z hlediska uplatňování cílů a úkolů územního plánování záměr

**„VD Nové Mlýny - opatření ke zlepšení podmínek přírodní rezervace fáze I. - plovoucí ostrovy“, a „Realizace opatření v souladu s Plánem péče pro Věstonickou nádrž“,**  
v k. ú. Mušov.

**Záměr je přípustný po splnění podmínky:**

- **stavba bude provedena v souladu s předloženou dokumentací, která byla přílohou žádosti o vydání tohoto závazného stanoviska.**

**Odůvodnění**

Městský úřad Pohořelice, odbor územního plánování a stavební úřad, jako orgán územního plánování, obdržel dne 14.10.2021 žádost společnosti Povodí Moravy, s. p., IČ 70890013, Dřevařská 11, 602 00 Brno, o vydání závazného stanoviska k záměru: „VD Nové Mlýny - opatření ke zlepšení podmínek přírodní rezervace fáze I. - plovoucí ostrovy“, a „Realizace opatření v souladu s Plánem péče pro Věstonickou nádrž“, v k. ú. Mušov.

Digitálně podepsal Ing. Iva Hrstková  
Datum: 19.10.2021 07:45:04 +02:00

K žádosti o vydání závazného stanoviska byly doloženy tyto podklady:

Dokumentace „Realizace nápravných opatření – přerušení mušovské cesty, ochrana deponií č. 4,5 a navýšení plochy Kostelního ostrova“ z 07/2021, kterou zpracovala společnost HG partner s.r.o., IČ 27221253, Smetanova 200, 250 82 Úvaly.

Dle předložené dokumentace je záměrem v rámci opatření vyrobit a instalovat plovoucí pontony sloužící jako hnízdiště pro ptáky s funkcí ochrany stávajících zemních ostrovů před vlnami (funkce vlnolamů). Vlnolamy – kombinované opatření o ploše 594 m<sup>2</sup> navržené k ochraně stávajících ohrožených hnízdních ploch v „Přírodní rezervaci Věstonická nádrž“. Navržený systém vlnolamů pomůže udržet vodní a mokřadní ekosystém pro ochranu zvláště chráněných druhů rostlin a živočichů.

V rámci tohoto opatření bude provedena stabilizace stávajících deponií, jejich rozšíření, překopání Iváňské cesty a budování nových pastvišť na Kostelním ostrově – navýšení ploch stávajících deponií, jejich rozšíření i výstavba nových ploch je navržena v souladu s plánem Péče o přírodní rezervaci Věstonická nádrž“.

Navržené úpravy umožní udržet v chráněném území původní vegetaci a prosperitu významných rostlinných druhů. Dalším významným cílem je zastavení poklesu hnízdních párů evropsky významných druhů ptáků a rozšířením pastviště pro husy i omezení poklesu zimujících hus, které mají omezený potravinový řetězec.

Nevýznamným přínosem je i přerušení původní Iváňské cesty, která v současném stavu umožňuje nežádoucí a rozsahem škodlivé návštěvy občanů Kostelního ostrova i deponií, kde jsou rušena hnízdní společenstva a dochází k poškození mláďat, mortalitě a nevratným škodám u evropsky významných a chráněných druhů v ptačí oblasti a evropském stanovišti.

Poloha a rozsah jednotlivých opatření je zřejmý z předložené dokumentace.

Při vydání závazného stanoviska vycházel odbor územního plánování a stavební úřad jako orgán územního plánování z následujících podkladů předložených žadatelem:

- Dokumentace „Realizace nápravných opatření – přerušení mušovské cesty, ochrana deponií č. 4,5 a navýšení plochy Kostelního ostrova“ z 07/2021, kterou zpracovala společnost HG partner s.r.o., IČ 27221253, Smetanova 200, 250 82 Úvaly.

Kromě podkladů předložených žadatelem vycházel odbor územního plánování a stavební úřad, jako orgán územního plánování z:

- Politiky územního rozvoje České Republiky, ve znění aktualizace účinné od 11.09.2020 (dále jen PÚR ČR).

- Zásad územního rozvoje Jihomoravského kraje účinných ode dne 03.11.2016 a jeho aktualizace č. 1 a č. 2 vydané dne 17.09.2020 (dále jen „ZÚR“)

- Územního plánu Pasohlávky (dále jen ÚP), který nabyl účinnosti Pasohlávky dne 03.07.2015, dne 06.07.2017 nabyla účinnosti změna č. 1 ÚP, dne 21.05.2019 nabyla účinnosti změna č. 2 ÚP a dne 24.11.2020 nabyla účinnosti změna č. 3 ÚP.

- územně analytické podklady správního území ORP Pohořelice.

Odbor územního plánování a stavební úřad jako orgán územního plánování přezkoumal záměr podle § 96b odst. 3 stavebního zákona, zda je přípustný z hlediska souladu s politikou územního rozvoje a územně plánovací dokumentací a z hlediska uplatňování cílů a úkolů územního plánování, či nikoliv.



Platná Politika územního rozvoje ČR záměr v jím dotčeném území neřeší, záměr se věci řešených PÚR nedotýká.

Odbor územního plánování a stavební úřad jako orgán územního plánování přezkoumal soulad záměru se ZÚR, záměr se věci řešených ZÚR dotýká v rozsahu polohy navrženého záměru ve vymezeném území regionálního biocentra RBC 44.

Pro plánování a usměrňování územního rozvoje v plochách a koridorech nadregionálního a regionálního ÚSES se stanovují tyto požadavky na uspořádání a využití území a tyto úkoly pro územní plánování:

<b>Požadavky na uspořádání a využití území</b>
<p>a) Plochy a koridory pro nadregionální a regionální ÚSES chránit před změnou ve využití území, která by znemožnila založení vymezené skladebné části ÚSES v budoucnosti. Zejména chránit území koridorů před zástavbou či změnami ve využití území, které by v budoucnosti znemožnily souvislé propojení biokoridoru, ačkoliv v současnosti územní předpoklady pro souvislé propojení existují.</p>
<p>b) Skladebné části ÚSES je nutno prioritně vymezovat mimo plochy stanovených DP, CHLÚ, výhradních a významných ložisek nevyhrazeného nerostu do doby jejich využití. Tam, kde to nebude výjimečně možné řešit např. dočasným stanovením skladebné části ÚSES a jejím finálním vytvořením až po skončení těžby, stanovením podmínek rekultivace. Vymezení biocenter a biokoridorů v rámci DP, CHLÚ nebo ložisek nerostných surovin se schváleným územním rozhodnutím se vzájemně nevylučuje, protože skladebné části ÚSES nejsou překážkou využívání ložisek nerostů takovým způsobem, který zajistí vzájemnou koexistenci těžby ložisek nerostů a funkce ÚSES při probíhající těžbě, nebo zajistí budoucí obnovu dočasně omezené funkce ÚSES.</p> <p>Střety mezi ložisky nerostných zdrojů a stávajícím ÚSES řešit v rámci zohlednění vzájemných potřeb využití území, a to jak pro ÚSES, tak i pro těžbu, při kvalifikovaném zpracování postupu rekultivace území po ukončení těžby v rámci povolení hornické činnosti nebo plánu dobývání. Plochy po těžbě nerostných surovin v území určeném pro ÚSES rekultivovat prioritně v souladu se zájmy ochrany přírody a krajiny. Vymezení skladebných částí ÚSES v území ložisek není překážkou k případnému využití ložiska za podmínky, že pokud budou funkce ÚSES využitím ložiska nerostů dočasně omezeny, budou po ukončení těžby obnoveny v potřebném rozsahu. Při řešení střetů (překryvů) ochrany nerostných surovin se skladebnými částmi ÚSES, tj. s obecnou ochranou přírody a krajiny, zohlednit podmínku akceptace charakteru částí ÚSES a podpory jeho funkce v cílovém stavu, a to jak při samotné těžbě, tak i při ukončování těžby a rekultivaci těžbou dotčeného území ve prospěch ÚSES.</p>
<b>Úkoly pro územní plánování</b>
<p>a) Vytvářet územní podmínky pro koordinaci vymezení prvků ÚSES všech hierarchických úrovní (nadregionální, regionální, lokální – místní) tak, aby byla zajištěna potřebná návaznost a spojitost ÚSES a bylo podporováno zvyšování ekologické stability a druhové rozmanitosti v území.</p>

b) V územních plánech upřesnit vymezení nadregionálního a regionálního ÚSES a doplnit ho o místní úroveň ÚSES zahrnující vložení lokálních biocenter do biokoridorů vyšší hierarchické úrovně k posílení jejich migrační funkce; hranice vložených lokálních biocenter přitom nejsou vázány hranicemi koridorů dle ZÚR.

c) Při upřesňování skladebných částí ÚSES preferovat řešení, které bude minimalizovat střety s liniovými stavbami dopravní a technické infrastruktury.

d) Při upřesňování skladebných částí ÚSES preferovat při křížení s liniovými stavbami dopravní a technické infrastruktury území s existující přirozenou prostupností (např. souběh s vodotečí, přemostění terénní nerovnosti, apod.). V případech, kdy nebude možné vymezit skladebnou část ÚSES v přímé kontinuitě bez přerušení, není toto přerušení stávající stavbou liniového charakteru dopravní nebo technické infrastruktury důvodem pro nefunkčnost skladebné části. Křížení biocentra s návrhovou stavbou liniového charakteru je podmíněně přípustné pouze v těch případech, kdy bude zachována vzájemná přirozená návaznost jeho částí a nebude narušena jeho funkčnost nebo minimální výměra.

e) S výjimkou koridorů vázaných na vodní toky a údolní nivy upřesňovat biokoridory nadregionálního a regionálního ÚSES při dodržení metodických postupů přednostně mimo zastavěné a zastavitelné plochy.

Předložený záměr všechny uvedené požadavky respektuje. Navržený systém vlnolamů pomůže udržet vodní a mokřadní ekosystém pro ochranu zvláště chráněných druhů rostlin a živočichů. Stabilizace hladiny díky vlnolamům zlepší podmínky i pro další cenné druhy vrubozobých, dlouhokřídlých a brodivých ptáků, jejich hnízdění a ptactvu. Systém umožní udržet v chráněném území původní vegetaci a prosperitu významných rostlinných druhů. Dalším významným cílem je zastavení poklesu hnízdních párů evropsky významných druhů ptáků a to rozšířením hnízdních ploch na ploše vlnolamů, které budou dle požadavků české společnosti ornitologické povrchově vhodně upraveny, plochy i výškově rozděleny a vzájemně odděleny, aby si společenstva nekonkurovala.

Na základě provedených zjištění je předložený záměr v souladu se ZÚR.

Orgán územního plánování přezkoumal soulad záměru s ÚP.

Území dotčené navrženým záměrem v k. ú. Mušov se nachází mimo zastavěné území, ve stabilizované ploše NP 167 NP – plochy přírodní. Záměr se dále nachází v ptačí oblasti nádrže vodního díla Nové Mlýny (CZ0621030) a přírodní rezervaci Věstonická nádrž.

Podmínky využití plochy NP jsou vedeny ve výrokové části ÚP.

NP – plochy přírodní

Hlavní využití: pozemky evropsky významných lokalit včetně pozemků smluvně chráněných, pozemky biocenter.

Přípustné využití: pozemky biokoridorů, pozemky lesů a trvalých travních porostů. Na těchto plochách lze v souladu s jejich charakterem umísťovat stavby, zařízení, a jiná opatření pouze pro

vodní hospodářství, pro ochranu přírody a krajiny, pokud jde o stavby ve veřejném zájmu. Přípustné jsou i stávající účelové komunikace. Použitý výsadbový materiál musí mít (autochtonní) původ a odpovídat stanovištním podmínkám (skupině typu geobiocénu - STG). Nepřípustné využití: veškeré stavby a činnosti nesouvisející s hlavním a přípustným využitím, jako např. stavby pro bydlení, rekreaci, výrobu, skladování a velkoobchod, těžbu surovin (včetně

průzkumných vrtů), občanské vybavení, dopravní terminály a vybavenost pro motoristy, malé i velké stavby odpadového hospodářství.

Podmíněně přípustné využití: pozemky veřejné dopravní a technické infrastruktury a pozemky pro snižování nebezpečí ekologických a přírodních katastrof a pro odstraňování jejich důsledků – obojí za podmínky, že se bude jednat o stavby a opatření ve veřejném zájmu a za předpokladu minimalizace jejich plošného a prostorového střetu s plochami ÚSES a negativního vlivu na funkčnost ÚSES a chráněná území.

Podmíněně přípustné je i dočasné oplocení pozemků, za účelem ochrany založené vegetace a to za podmínky, že oplocení nebude v kolizi s funkcí územního systému ekologické stability.

Návrh je účelem specifikován jako hnízdiště pro ptáky s funkcí ochrany stávajících zemních ostrovů před vlnami (funkce vlnolamů) a navýšení ploch stávajících deponií, jejich rozšíření i výstavba nových ploch, která je navržena v souladu s plánem „Péče o přírodní rezervaci Věstonická nádrž“, což odpovídá hlavnímu využití plochy.

Účel navrženého záměru má za cíl udržení a rozvoj hlavního využití území dle platného územního plánu.

S ohledem na předmět záměru, byl konstatován soulad záměru s platným ÚP.

Dále byl záměr posuzován ve vztahu k úkolům územního plánování vyplývajícím z ustanovení § 19 stavebního zákona. Přitom bylo zjištěno, že relevantní v této věci je posouzení souladu s § 19 odst. 1 písm. d) a e) stavebního zákona – tj. zda předložený návrh vyhovuje urbanistickým, architektonickým a estetickým požadavkům na využívání a prostorové uspořádání území s ohledem na podmínky v území a s ohledem na stávající charakter zástavby v území.

Předložený záměr nemění zásadním způsobem stávající vzhled území. Jedná se o faktické rozšíření „ostrovní“ plochy, v přímé pohledové návaznosti na stávající ostrovy.

Na základě uvedeného zjištění, nebyl konstatován rozpor navrženého záměru s ustanovením § 19 odst. 1 písm. d) a e) stavebního zákona.

Vzhledem k výše uvedenému vyhodnocení účelu a vzhledu stavby, je předložený záměr vyhodnocen jako přípustný.

Závazné stanovisko platí 2 roky ode dne vydání.

Platnost závazného stanoviska lze prodloužit, pokud se nezměnily podmínky v území.

Závazné stanovisko nepozbývá platnosti:

a) bylo-li na základě žádosti podané v době jeho platnosti vydáno územní rozhodnutí, společné povolení nebo jiné obdobné rozhodnutí podle jiného zákona a toto rozhodnutí nabylo právní moci,

b) byla-li na základě návrhu veřejnoprávní smlouvy nahrazující územní rozhodnutí nebo společné povolení podaného v době jeho platnosti uzavřena veřejnoprávní smlouva a tato veřejnoprávní smlouva nabyla účinnosti, nebo

c) nabyli-li právních účinků územní souhlas nebo společný územní souhlas a souhlas s provedením ohlášeného stavebního záměru vydaný k oznámení stavebního záměru učiněného v době platnosti závazného stanoviska.

„otisk razítka“

Ing. Iva Hrstková  
vedoucí odboru územního plánování a stavebního úřadu

Příloha:

- ověřená kopie koordinační situace.

Obdrží:

Povodí Moravy, s. p., Dřevařská 11, 602 00 Brno



**Městský úřad Mikulov**  
**odbor stavební a životního prostředí**  
Náměstí 1, 692 01 Mikulov  
tel.: 519 444 555, fax: 519 444 500

SPIS. ZN.:	STZI/48994/2021/PROI
Č. J.:	MUMI 21050369
VYŘIZUJE:	Irena Prochásková
TEL.:	519444509
E-MAIL:	prochaskova@mikulov.cz
DATUM:	22.10.2021

**Povodí Moravy, s.p.**  
**Dřevařská č.p. 932/11**  
**Veveří**  
**602 00 Brno 2**

## **ZÁVAZNÉ STANOVISKO**

### **č. 373/2021**

Městský úřad v Mikulově, odbor stavební a životního prostředí, jako příslušný orgán územního plánování (dále také jako „orgán územního plánování“), dotčený orgán dle ustanovení § 4 a § 6 odst. 1) písm. e) zákona č. 183/2006 Sb., o územním plánování a stavebním řádu, ve znění pozdějších předpisů (dále jen „stavební zákon“), v souladu s ustanovením § 136 zákona č. 500/2004 Sb., správní řád, ve znění pozdějších předpisů (dále jen „správní řád“), na základě podání stavebníka společnosti Povodí Moravy, s.p., Dřevařská č.p. 932/11, Veverí, 602 00 Brno 2, ze dne 14.10.2021 pod č. podacím MUMI 21048994, přezkoumal podle ustanovení § 96b odst. 3) stavebního zákona záměr stavby: „**VD Nové Mlýny - opatření ke zlepšení podmínek přírodní rezervace fáze I. - plovoucí ostrovy**“ na pozemku parc. č. 1929/1 v katastrálním území **Dolní Věstonice**, který řeší:

V rámci tohoto opatření budou vyrobeny a instalovány plovoucí pontony sloužící jako hnízdiště pro ptáky s funkcí ochrany stávajících zemních ostrovů před vlnami (funkce vlnolamů). Vlnolamy budou min. délky 30 m a šířky 3 m v oblasti Písky.

Na základě výše uvedeného posouzení vydává podle ustanovení § 96b stavebního zákona toto závazné stanovisko:

#### **Souhlasí**

se záměrem stavby „VD Nové Mlýny - opatření ke zlepšení podmínek přírodní rezervace fáze I. - plovoucí ostrovy“ na pozemku parc. č. 1929/1 v katastrálním území Dolní Věstonice, neboť posuzovaný záměr **je přípustný** z hlediska souladu s politikou územního rozvoje, s územně plánovací dokumentací a z hlediska uplatňování cílů a úkolů územního plánování.

Závazné stanovisko platí 2 roky ode dne vydání.

#### **Odůvodnění:**

Městský úřad v Mikulově, odbor stavební a životního prostředí, jako příslušný orgán územního plánování obdržel podání společnosti Povodí Moravy, s.p., Dřevařská č.p. 932/11, Veverí, 602 00 Brno 2. ze dne 14.10.2021 pod č. podacím MUMI 21048994.

Podklady pro vydání závazného stanoviska předložené žadatelem:

- žádost o závazné stanovisko

- projektová dokumentace pro vydání společného povolení pro stavbu „VD Nové Mlýny - opatření ke zlepšení podmínek přírodní rezervace fáze I. - plovoucí ostrovy“ na pozemku parc. č. 1929/1 v katastrálním území Dolní Věstonice, z 21.08.2010, zpracovatel Zepa M., SF Marina.. (dále jen “předložené podklady“).

Jako dotčený orgán dle ustanovení § 4 a § 6 odst. 1) písm. e) stavebního zákona posoudil záměr z hlediska souladu:

A) s politikou územního rozvoje: Dle Politiky územního rozvoje České republiky, ve znění aktualizace č. 5, schválené usnesením vlády ČR dne 17.8.2020, zveřejněné dne 10.9.2020 ve Sbírce zákonů, správní území obce Dolní Věstonice, a Aktualizace č. 4 schválené vládou ze dne 12.07.2021, jehož součástí je řešené území, není zařazeno jako součást žádné rozvojové osy, rozvojové oblasti.

B) se zásadami územního rozvoje: Obec Dolní Věstonice je součástí území řešeného Zásadami územního rozvoje Jihomoravského kraje, vydanými usnesením č. 2891/16/Z 29 dne 05.10.2016, s nabytím účinnosti dne 03.11.2016, a dále v rozsahu aktualizace č. 1 a č. 2 Zásad územního rozvoje Jihomoravského kraje schválené dne 17.9.2020, která změnila podmínky v území jehož součástí je řešené území, které ve správním území obce Dolní Věstonice, vymezují tyto plochy a koridory nadmístního významu a územního systému ekologické stability:

- Cyklistické koridory: (Brno –) Vranovice – Dolní Věstonice – Lednice – Břeclav – Lanžhot (– Kúty – Bratislava)
  - Přírodě blízká protipovodňová opatření: POP02 Opatření na vodním toku Svratka
- Výše uvedené plochy a koridory nejsou navrženým záměrem dotčeny.

• Územní systém ekologické stability: nadregionální a regionální biocentra NRBC 2013 (Pálava), RBC 44 (Věstonická nádrž), nadregionální biokoridory K 161N, K 161V

Záměrem je dotčen nadregionální biokoridor K 161V a RBC 44 Věstonická nádrž. Záměr je v souladu s územním systémem ekologické stability, viz. Odůvodnění pod č. C).

C) s územním plánem obce: Obec Dolní Věstonice má platný územní plán ze dne ze dne 06.04.2009, s účinností dne 24.04.2009, v úplném znění po Změně č. 1 Územního plánu Dolní Věstonice schválené dne 11.02.2019 a účinné dne 06.03.2019. Záměr je navrhován v ploše VP – plochy přírodní, prvky ÚSES: nadregionální biokoridor K 161V a RBC 44 Věstonická nádrž. Podmínky pro využití ploch:

Hlavní využití: pozemky národního parku, pozemky v 1. a 2. zóně chráněné krajinné oblasti, pozemky v ostatních zvláště chráněných územích, pozemky evropsky významných lokalit včetně pozemků smluvně chráněných, pozemky biocenter.

Přípustné využití: pozemky lesů a trvalých travních porostů. Na těchto plochách lze v souladu s jejich charakterem umístit stavby, zařízení, a jiná opatření pouze pro vodní hospodářství, pro ochranu přírody a krajiny.

Nepřípustné využití: veškeré stavby a činnosti nesouvisející s hlavním a přípustným využitím, jako např. stavby pro bydlení, rekreaci, výrobu, skladování a velkoobchod, občanské vybavení, dopravní terminály a centra dopravních služeb, malé i velké stavby odpadového hospodářství.

Podmínečně přípustné využití: pozemky související dopravní a technické infrastruktury, pozemky pro snižování nebezpečí ekologických a přírodních katastrof a pro odstraňování jejich důsledků – obojí za podmínky, že nebudou mít nepřiměřený nežádoucí vliv na hlavní využití.

Záměr řeší plovoucí pontony sloužící jako hnízdiště pro ptáky s funkcí ochrany stávajících zemních ostrovů před vlnami (funkce vlnolamů). Jedná se o opatření navržené k ochraně stávajících ohrožených hnízdních ploch v „Přírodní rezervaci Věstonická nádrž“, významném krajinném prvku a oblasti NATURA 2000 – Ptačí oblasti s evropsky významnými druhy orel mořský, rybák obecný, husa velká, husa polní, husa běločelá a vodním ptactvem v počtu vyšším než 20 000 jedinců a jejich bioty. Navržený systém vlnolamů pomůže dále udržet vodní a mokřadní ekosystém pro ochranu zvláště chráněných druhů rostlin a živočichů.

Z výše uvedeného vyplývá, že záměr je v území přípustný dle platného územního plánu obce.

D) z hlediska uplatňování cílů a úkolů územního plánování § 18 a § 19 stavebního zákona: V souladu s cíli a úkoly územního plánování stanovenými v § 18 odst. 3, 4 a § 19 odst. 1 písm. c), d), e) stavebního zákona bylo posuzováno, zda je umístění stavby a její řešení v souladu s charakterem území, v souladu s urbanistickými, architektonickými a estetickými požadavky na využívání a prostorové uspořádání území a zda s ním nejsou spojeny problémy a rizika s ohledem na veřejné zdraví, životní prostředí a veřejnou infrastrukturu.

Záměr je navrhován mimo zastavitelné území obce, v plochách přírody, dále odůvodnění dle části C).

Na základě posouzení předložených podkladů a na základě šetření dospěl orgán územního plánování k závěru, že záměr je v souladu s cíli a úkoly územního plánování stanovenými v § 18 odst. 3, 4 stavebního zákona.

Jelikož předložený záměr „VD Nové Mlýny - opatření ke zlepšení podmínek přírodní rezervace fáze I. - plovoucí ostrovy“ na pozemku parc. č. 1929/1 v katastrálním území Dolní Věstonice je přípustný z hlediska souladu s politikou územního rozvoje, s územně plánovací dokumentací a z hlediska uplatňování cílů a úkolů územního plánování, vydal úřad územního plánování souhlasné závazné stanovisko bez stanovení podmínek.

Proti závaznému stanovisku se nelze samostatně odvolat. Proti závaznému stanovisku se lze odvolat prostřednictvím odvolání proti rozhodnutí, ke kterému bylo toto závazné stanovisko vydáno, ustanovení § 4 odst. 9) stavebního zákona.

otisk razítka

**Irena Prochásková**  
odborný zaměstnanec

**Obdrží:**

Povodí Moravy, s.p., IDDS: m49t8gw  
sídlo: Dřevařská č.p. 932/11, Veverí, 602 00 Brno 2







# Obec Šakvice

Hlavní 12, 691 67 Šakvice, okres Břeclav

Drahomíra Dirgasová  
05.08.2021 12:49:40 #02907

Signer:

CN=Drahomíra Dirgasová  
C=CZ  
O=OBEC ŠAKVICE  
2.5.4.97=NTRCZ-00283614

Public key:  
RSA/2048 bits

Povodí Moravy, s.p.  
Dřevařská 11  
Ing.Marek Viskot  
602 00 Brno

Váš dopis zn./ze dne  
PM 32003/2021/5419

Naše značka

Vyřizuje/linka

V Šakvicích 5.8.2021

Manipulační řády pro střední a dolní nádrž Nové Mlýny, změna povolení k nakládání s vodami – stanovisko.

Zastupitelstvo obce Šakvice na zasedání dne 29.7.2021, č.j.16/21/Z18 projednalo předloženou změnu povolení nakládání s vodami a návrh manipulačního řádu pro střední a dolní nádrž Nové Mlýny ke které vydává kladné stanovisko. Obnovení zásobního prostoru ve střední nádrži a zvýšení akumulované vody v dolní nádrži umožní lépe hospodařit s vodou.

S pozdravem

Drahomíra Dirgasová  
starostka obce Šakvice

OBEC ŠAKVICE  
Hlavní 12  
691 67 Šakvice  
tel.: 519 416 220 IČO: 00 283 614



Obec Přitluky, Obecní 11, 691 04 Přitluky, IČO 00283550

Jihomoravský kraj

Povodí Moravy s. p.  
Dřevařská 11  
60200 Brno

Váš dopis ze dne	Naše značka	Vyřizuje	Přitluky dne
	MAP-446/2021	Kadlec 519349305	12. 07. 2021

**Věc: Stanovisko k manipulačním řádům a ke změně povolení s nakládání s vodami.**

Obec Přitluky obdržela dne 28. 6. 2021 žádost o stanovisko k „Manipulačním řádům pro střední a dolní nádrž Nové Mlýny a žádost o stanovisko ke „Změně povolení k nakládání s vodami.“

Žádost doručila ř. Povodí Moravy s. p., Dřevařská 11, 602 00 Brno prostřednictvím p. Ing. Marka Viskota - vedoucího útvaru vodohospodářského dispečinku.

Žádost o stanovisko obsahovala i „Zdůvodnění tohoto veřejného zájmu“.

Obce Přitluky se týká část břehů dolní nádrže od Milovického katastru po Šakvický katastr. Změna manipulace spočívá v úpravě zásobního prostoru ve střední nádrži i zvýšení zásobního prostoru dolní nádrže VD NM.

Obec Přitluky nemá výhrady proti navrženým manipulačním řádům, ani ke změně povolení k nakládání s vodami tak jak je uvedeno ve „Zdůvodnění tohoto veřejného zájmu“.



František Kadlec  
starosta obce Přitluky



Tel. / Fax  
519349303

Bankovní spojení:  
ČSOB 112299158 0300

IČO:  
00283550

E-mail:  
info@pritluky.cz





## Obec Pasohlávky 691 22 Pasohlávky 1

Povodí Moravy, s. p.  
Dřevařská 11  
602 00 Brno

Č.j OUPA-616/2021  
Vaše značka: PM-30782/2021/5419

V Pasohlávkách 07. 09. 2021

### **Stanovisko Obce Pasohlávky k Manipulačním řádům pro střední a dolní nádrž Nové Mlýny a Změně povolení k nakládání s vodami**

Obec Pasohlávky obdržela od Povodí Moravy, s. p. dne 12. 7. 2021 návrh změny povolení nakládání s vodami a návrh manipulačních řádů pro střední a dolní nádrž s žádostí o stanovisko, a to v rámci záměru „Opatření ke zlepšení podmínek předmětu ochrany přírodní rezervace Věstonická nádrž a ptačí oblasti Střední nádrž VD NM a vodohospodářské funkce soustavy střední a dolní nádrže Nové Mlýny“. K tomuto záměru obdrželo Povodí Moravy, s. p., souhlasné závazné stanovisko EIA ze dne 5. 5. 2021.

Obec Pasohlávky hodnotí obnovu zásobního prostoru a pohyb hladiny oběma směry pozitivně, a to zejména z důvodu větší akumulace vody a lepšího hospodaření s vodou. Hodnotí z vlastní zkušenosti a negativního dopadu sucha na kvalitu povrchových vod, kdy do vod povrchových je i v době nedostatku vody, v době sucha, vypouštěno stejné množství vyčištěných a znečištěných odpadních vod, které způsobují hygienické problémy a živiny v odpadních vodách startují a podporují masový rozvoj toxických sinic. Ještě větším problémem je odumírající biomasa a hnilobné procesy. S ohledem na mělkost nádrží a nebezpečí prohřátí vody a urychlení eutrofizace, je potřeba držet hladinu ve vyšších úrovních a akumulovat více vody pro následné odběry v době sucha.

Zásady a podmínky uvedené ve zmíněném závazném stanovisku EIA a současně také zásady navržené v rámci hodnocení zásahu dle § 67 zákona č. 114/1992 Sb. (R. Kočvara, říjen 2020) jsou do navržené manipulace zapracovány.

S pozdravem



Martina Dominová, DiS.  
starostka obce





**Obec Pouzdřany, Hlavní 99, IČ 00283533**

Povodí Moravy, s.p.  
Ing. Marek Viskot  
vedoucí útvaru vodohospodářského dispečinku  
Dřevařská 11  
602 00 Brno

***Váš dopis zn./ ze dne***

***Naše značka***  
*OUPO/325/2021*

***Vyřizuje***  
*Ing. Šmarda*

***Pouzdřany***  
*14.7.2021*

**Věc:** Stanovisko Obce Pouzdřany

Na základě Vaší žádosti ze dne 28. 6. 2021 a dle přiložené dokumentace vydává Obec Pouzdřany  
**souhlasné stanovisko**

k Manipulačním řádům pro střední a dolní nádrž Nové Mlýny a současně i ke Změně o povolení  
k nakládání s vodami.

S pozdravem

Ing. Miroslav Šmarda, v.r.  
starosta obce  
(otisk úředního razítka)





## Seznam pozemků - střední nádrž

Parcelní číslo	Vlastní, právo hospodaření	Katastrální území
1929/1	Povodí Moravy, s.p., Dřevařská 932/11, Veveří, 60200 Brno	D.Věstonice
1929/28	Sahulová Jiřina, Děčínská 226, 47107 Žandov	D.Věstonice
	Škrháková Libuše, Lípová 68, 69181 Horní Věstonice	D.Věstonice
	Povodí Moravy, s.p., Dřevařská 932/11, Veveří, 60200 Brno	D.Věstonice
1929/6	Záviška Marek, Krapkova 3119/93, 67181 Znojmo	D.Věstonice
	Povodí Moravy, s.p., Dřevařská 932/11, Veveří, 60200 Brno	D.Věstonice
1929/7	Pospíchal Miroslav, Řadová 865/29, 69145 Podivín	D.Věstonice
	Povodí Moravy, s.p., Dřevařská 932/11, Veveří, 60200 Brno	D.Věstonice
1929/8	SJM Sasínek Jaromír Ing. a Sasínková Blažena, Školní 114, 69129 Dolní Věstonice	D.Věstonice
	Povodí Moravy, s.p., Dřevařská 932/11, Veveří, 60200 Brno	D.Věstonice
1491/60	Záviška Marek, Krapkova 3119/93, 67181 Znojmo	D.Věstonice
1491/61	Pospíchal Miroslav, Řadová 865/29, 69145 Podivín	D.Věstonice
	Šale Pavel, Bedřichovická 554/1, Slatina, 62700 Brno	D.Věstonice
1491/64	SJM Sasínek Jaromír Ing. a Sasínková Blažena, Školní 114, 69129 Dolní Věstonice	D.Věstonice
1800/4	Povodí Moravy, s.p., Dřevařská 932/11, Veveří, 60200 Brno	Strachotín
2085/1	Povodí Moravy, s.p., Dřevařská 932/11, Veveří, 60200 Brno	Strachotín
2001	Povodí Moravy, s.p., Dřevařská 932/11, Veveří, 60200 Brno	Strachotín
2007	Povodí Moravy, s.p., Dřevařská 932/11, Veveří, 60200 Brno	Strachotín
2002	Povodí Moravy, s.p., Dřevařská 932/11, Veveří, 60200 Brno	Strachotín
st. 520	Povodí Moravy, s.p., Dřevařská 932/11, Veveří, 60200 Brno	H. Věstonice
3510/35	Povodí Moravy, s.p., Dřevařská 932/11, Veveří, 60200 Brno	H. Věstonice
3514/6	Povodí Moravy, s.p., Dřevařská 932/11, Veveří, 60200 Brno	H. Věstonice
3727	Povodí Moravy, s.p., Dřevařská 932/11, Veveří, 60200 Brno	H. Věstonice
3728	Povodí Moravy, s.p., Dřevařská 932/11, Veveří, 60200 Brno	H. Věstonice
3729	Povodí Moravy, s.p., Dřevařská 932/11, Veveří, 60200 Brno	H. Věstonice
3736	Povodí Moravy, s.p., Dřevařská 932/11, Veveří, 60200 Brno	H. Věstonice
3737	Povodí Moravy, s.p., Dřevařská 932/11, Veveří, 60200 Brno	H. Věstonice
3738	Povodí Moravy, s.p., Dřevařská 932/11, Veveří, 60200 Brno	H. Věstonice
3743	Povodí Moravy, s.p., Dřevařská 932/11, Veveří, 60200 Brno	H. Věstonice
3744	Povodí Moravy, s.p., Dřevařská 932/11, Veveří, 60200 Brno	H. Věstonice
3745	Povodí Moravy, s.p., Dřevařská 932/11, Veveří, 60200 Brno	H. Věstonice
3746	Povodí Moravy, s.p., Dřevařská 932/11, Veveří, 60200 Brno	H. Věstonice
3751	Povodí Moravy, s.p., Dřevařská 932/11, Veveří, 60200 Brno	H. Věstonice
3752	Povodí Moravy, s.p., Dřevařská 932/11, Veveří, 60200 Brno	H. Věstonice
3753	Povodí Moravy, s.p., Dřevařská 932/11, Veveří, 60200 Brno	H. Věstonice
3754	Povodí Moravy, s.p., Dřevařská 932/11, Veveří, 60200 Brno	H. Věstonice
3759	Povodí Moravy, s.p., Dřevařská 932/11, Veveří, 60200 Brno	H. Věstonice
3760	Povodí Moravy, s.p., Dřevařská 932/11, Veveří, 60200 Brno	H. Věstonice
4952	Povodí Moravy, s.p., Dřevařská 932/11, Veveří, 60200 Brno	H. Věstonice
4977	Povodí Moravy, s.p., Dřevařská 932/11, Veveří, 60200 Brno	H. Věstonice
3514/5	Machala Radim, Na Návsi 20, 69129 Dolní Věstonice	H. Věstonice
	Machala Tibor, U Hřiště 133, 69129 Dolní Věstonice	H. Věstonice
	Machalová Jana, Morušová 224, 69181 Horní Věstonice	H. Věstonice
	Štefanová Svatava MUDr., Za kovárnu 213, 69181 Horní Věstonice	H. Věstonice
	Povodí Moravy, s.p., Dřevařská 932/11, Veveří, 60200 Brno	H. Věstonice
3510/28	Machala Radim, Na Návsi 20, 69129 Dolní Věstonice	H. Věstonice
	Machala Tibor, U Hřiště 133, 69129 Dolní Věstonice	H. Věstonice
	Machalová Jana, Morušová 224, 69181 Horní Věstonice	H. Věstonice
	Štefanová Svatava MUDr., Za kovárnu 213, 69181 Horní Věstonice	H. Věstonice
	Povodí Moravy, s.p., Dřevařská 932/11, Veveří, 60200 Brno	H. Věstonice
3514/7	Potomová Stanislava, Lípová 70, 69181 Horní Věstonice	H. Věstonice
	Povodí Moravy, s.p., Dřevařská 932/11, Veveří, 60200 Brno	H. Věstonice
3510/36	Potomová Stanislava, Lípová 70, 69181 Horní Věstonice	H. Věstonice
	Povodí Moravy, s.p., Dřevařská 932/11, Veveří, 60200 Brno	H. Věstonice
5429	Povodí Moravy, s.p., Dřevařská 932/11, Veveří, 60200 Brno	Mušov
5430	Povodí Moravy, s.p., Dřevařská 932/11, Veveří, 60200 Brno	Mušov
5432	Povodí Moravy, s.p., Dřevařská 932/11, Veveří, 60200 Brno	Mušov
5433	Jung Kamil Mgr. et Mgr., Záhumní 961, 69102 Velké Bílovice	Mušov
5434	Kupková Eva, Slivonice č. ev. 13, 34101 Velký Bor	Mušov

5435	Galia Josef, č. p. 55, 69130 Vlasatice	Mušov
	Povodí Moravy, s.p., Dřevařská 932/11, Veveří, 60200 Brno	Mušov
5436	Kupková Eva, Slivonice č. ev. 13, 34101 Velký Bor	Mušov
5437	Bindr Jaroslav, Húskova 1041/10, Černovice, 61800 Brno	Mušov
	Dvořák Josef, Čeloudova 1107/74, Horka-Domky, 67401 Třebíč	Mušov
	Grafnetterová Hana, U krčské vodárny 947/45, Krč, 14000 Praha 4	Mušov
5438	Růžička Cyril, Lidická 1270/10, 69201 Mikulov	Mušov
	Povodí Moravy, s.p., Dřevařská 932/11, Veveří, 60200 Brno	Mušov
st.53	Obec Pasohlávky, č. p. 1, 69122 Pasohlávky	Mušov
5439	Holan Josef, Nemocniční 1192, 78391 Uničov	Mušov
	Holan Matěj, č. p. 72, 78346 Luběnice	Mušov
	Kocourková Hana, Kachlíkova 890/13, Bystrc, 63500 Brno	Mušov
	Svobodová Dana, Králova 1668, 66601 Tišnov	Mušov
	Zrník Jan, náměstí 9. května 4, 79305 Moravský Beroun	Mušov
5444	Jung Kamil Mgr. et Mgr., Záhumní 961, 69102 Velké Bílovice	Mušov
5445	Zajíček Jaroslav, Rudé armády 594, 69185 Dolní Dunajovice	Mušov
	Povodí Moravy, s.p., Dřevařská 932/11, Veveří, 60200 Brno	Mušov
5446	Časarová Zlata, Škultétyho 533/24, 94912 Nitra - Klokočina, Slovenská republika	Mušov
	Kellnerová Anna, Mandloňová 153, 69181 Horní Věstonice	Mušov
	Mikulancová Libuše, Višňová 96, 69181 Horní Věstonice	Mušov
	Mlčůch Marek, Kpt. Jaroše 1382/3, 69201 Mikulov	Mušov
	Šťastná Božena, Pod zámek 762, 69142 Valtice	Mušov
	Tóth Josef, Beethovenova 451/8, 94911 Nitra - Klokočina, Slovenská republika	Mušov
5447	Ingr Vladimír, č. p. 143, 69122 Pasohlávky	Mušov
5441	Povodí Moravy, s.p., Dřevařská 932/11, Veveří, 60200 Brno	Mušov
5442	Fornálová Drahomíra, Bezručova 601/21, 69201 Mikulov	Mušov
	Kolodějová Vladimíra, Polní 337/17, Štýřice, 63900 Brno	Mušov
	Zapletalová Jitka, Jiráskova 895, 76361 Napajedla	Mušov
5440	Povodí Moravy, s.p., Dřevařská 932/11, Veveří, 60200 Brno	Mušov
5428	Povodí Moravy, s.p., Dřevařská 932/11, Veveří, 60200 Brno	Mušov
2934	Povodí Moravy, s.p., Dřevařská 932/11, Veveří, 60200 Brno	Iváň
3032	Povodí Moravy, s.p., Dřevařská 932/11, Veveří, 60200 Brno	Iváň
2853	Povodí Moravy, s.p., Dřevařská 932/11, Veveří, 60200 Brno	Iváň
2808	Povodí Moravy, s.p., Dřevařská 932/11, Veveří, 60200 Brno	Pouzdrňany
2807	Povodí Moravy, s.p., Dřevařská 932/11, Veveří, 60200 Brno	Pouzdrňany



1902/25	Povodi Moravy, s.p., Dřevařská 932/11, Veverí, 60200 Brno	Šalvice
1902/29	Povodi Moravy, s.p., Dřevařská 932/11, Veverí, 60200 Brno	Šalvice
1902/30	Povodi Moravy, s.p., Dřevařská 932/11, Veverí, 60200 Brno	Šalvice
1902/31	Povodi Moravy, s.p., Dřevařská 932/11, Veverí, 60200 Brno	Šalvice
1902/32	Povodi Moravy, s.p., Dřevařská 932/11, Veverí, 60200 Brno	Šalvice
1902/33	Povodi Moravy, s.p., Dřevařská 932/11, Veverí, 60200 Brno	Šalvice
1902/34	Povodi Moravy, s.p., Dřevařská 932/11, Veverí, 60200 Brno	Šalvice
1902/35	Povodi Moravy, s.p., Dřevařská 932/11, Veverí, 60200 Brno	Šalvice
1902/37	Povodi Moravy, s.p., Dřevařská 932/11, Veverí, 60200 Brno	Šalvice
1902/39	Povodi Moravy, s.p., Dřevařská 932/11, Veverí, 60200 Brno	Šalvice
1902/44	Povodi Moravy, s.p., Dřevařská 932/11, Veverí, 60200 Brno	Šalvice
1902/55	Povodi Moravy, s.p., Dřevařská 932/11, Veverí, 60200 Brno	Šalvice
1902/66	Povodi Moravy, s.p., Dřevařská 932/11, Veverí, 60200 Brno	Šalvice
1902/67	Povodi Moravy, s.p., Dřevařská 932/11, Veverí, 60200 Brno	Šalvice
1902/68	Povodi Moravy, s.p., Dřevařská 932/11, Veverí, 60200 Brno	Šalvice
1902/69	Povodi Moravy, s.p., Dřevařská 932/11, Veverí, 60200 Brno	Šalvice
1902/70	Povodi Moravy, s.p., Dřevařská 932/11, Veverí, 60200 Brno	Šalvice
1902/73	Povodi Moravy, s.p., Dřevařská 932/11, Veverí, 60200 Brno	Šalvice
2895	Povodi Moravy, s.p., Dřevařská 932/11, Veverí, 60200 Brno	Šalvice
3137	Povodi Moravy, s.p., Dřevařská 932/11, Veverí, 60200 Brno	Šalvice
897	Povodi Moravy, s.p., Dřevařská 932/11, Veverí, 60200 Brno	Šalvice
1902/77	Povodi Moravy, s.p., Dřevařská 932/11, Veverí, 60200 Brno	Šalvice
	Beneš Jaroslav, Dominova 245/21, Stará Brno, 60200 Brno	Šalvice
	Jandová Irina, Vrtal 101/12, 69301 Hustopeče	Šalvice
1902/77	Biláček Petr, Křížovského 542/19, Stará Brno, 60300 Brno	Šalvice
1902/3	Biláček Petr, Křížovského 542/19, Stará Brno, 60300 Brno	Šalvice
1902/9	Lakubík Irf, Podzábrady 470, 69167 Šalvice	Šalvice
1902/11	Svoboda Josef, Polní 44, 69167 Šalvice	Šalvice
1902/40	Hutterová Bžena, Podzábrady 285, 69167 Šalvice	Šalvice
1898/27	Račlavská Ludvíka Mgr., Mladobrnická 673/8, 69002 Brno	Šalvice
1898/5	Račlavská Ludvíka Mgr., Mladobrnická 673/8, 69002 Brno	Šalvice
1902/55	Hřivňová Eva, č. p. 83, 69467 Svojetice	Šalvice
1898/26	Povodi Moravy, s.p., Dřevařská 932/11, Veverí, 60200 Brno	Šalvice
	Šoubová Marie, Podzábrady 182, 69167 Šalvice	Šalvice
	Vrtík Vladimír MVDr., Durný 302, 69105 Žaječ	Šalvice
1898/25	Šoubová Marie, Podzábrady 182, 69167 Šalvice	Šalvice
	Vrtík Vladimír MVDr., Durný 302, 69105 Žaječ	Šalvice
1902/58	Pilek Tomáš, č. p. 439, 69614 Čejč	Šalvice
1902/59	SJM Kuchera Pavel Ing. a Kuchera Romana	Šalvice
1902/63	Stichler František Ing., Krausova 1055/2, Černovice, 61800 Brno	Šalvice
1902/65	Povodi Moravy, s.p., Dřevařská 932/11, Veverí, 60200 Brno	Šalvice
	Fiš Jan, č. p. 142, 69121 Veselí	Šalvice
1902/66	Hlávek Irf, Husova 165/4, Stará Brno, 60200 Brno	Šalvice
1902/65	Hutter Miroslav, č. p. 521, 69167 Šalvice	Šalvice
1902/36	Povodi Moravy, s.p., Dřevařská 932/11, Veverí, 60200 Brno	Šalvice
	Trnka Jaroslav, Č. armády 1252/252, Poštorna, 63141 Brno	Šalvice
1902/38	Schneitzlová Hana, Smetanova 298, 35801 Sokolov	Šalvice
	Soušalová Marta, Podzábrady 363, 69167 Šalvice	Šalvice
	Svoboda Miroslav Bc., Přivýzní 338, 69167 Šalvice	Šalvice
	Vallová Jitka, Husova 830/64, 68323 Ivanovice na Haně	Šalvice
1902/42	Povodi Moravy, s.p., Dřevařská 932/11, Veverí, 60200 Brno	Šalvice
	Kočí Zdenka, L. Svobody 1037/8, 69301 Hustopeče	Šalvice
	Schmid Jan, Hrázní příkop 65/1, Soběslav III, 39201 Soběslav	Šalvice
	Schmid Marek, Na Stráňce 748/11, 69112 Oslavany	Šalvice
	Schmid Pavel, Podzábrady 548, 69167 Šalvice	Šalvice
	Svoboda Petra, Tynecká 409/8, 69154 Tordance	Šalvice
	Kuterová Štěpánka, U Vitrolama 1009/31, 69301 Hustopeče	Šalvice
1902/22	Svoboda Josef, Polní 44, 69167 Šalvice	Šalvice
st. 773: součástí pozemku je stavba		Strachotín
1955/1	Povodi Moravy, s.p., Dřevařská 932/11, Veverí, 60200 Brno	Strachotín
1955/2	Povodi Moravy, s.p., Dřevařská 932/11, Veverí, 60200 Brno	Strachotín
1955/3	Povodi Moravy, s.p., Dřevařská 932/11, Veverí, 60200 Brno	Strachotín
1955/4	Povodi Moravy, s.p., Dřevařská 932/11, Veverí, 60200 Brno	Strachotín
1955/5	Povodi Moravy, s.p., Dřevařská 932/11, Veverí, 60200 Brno	Strachotín
1955/7	Povodi Moravy, s.p., Dřevařská 932/11, Veverí, 60200 Brno	Strachotín
1955/8	Povodi Moravy, s.p., Dřevařská 932/11, Veverí, 60200 Brno	Strachotín
1955/9	Povodi Moravy, s.p., Dřevařská 932/11, Veverí, 60200 Brno	Strachotín
1955/10	Povodi Moravy, s.p., Dřevařská 932/11, Veverí, 60200 Brno	Strachotín
1955/12	Povodi Moravy, s.p., Dřevařská 932/11, Veverí, 60200 Brno	Strachotín
1955/13	Povodi Moravy, s.p., Dřevařská 932/11, Veverí, 60200 Brno	Strachotín
1955/14	Povodi Moravy, s.p., Dřevařská 932/11, Veverí, 60200 Brno	Strachotín
1955/16	Povodi Moravy, s.p., Dřevařská 932/11, Veverí, 60200 Brno	Strachotín
1955/17	Povodi Moravy, s.p., Dřevařská 932/11, Veverí, 60200 Brno	Strachotín
1955/18	Povodi Moravy, s.p., Dřevařská 932/11, Veverí, 60200 Brno	Strachotín
1955/20	Povodi Moravy, s.p., Dřevařská 932/11, Veverí, 60200 Brno	Strachotín
1955/24	Povodi Moravy, s.p., Dřevařská 932/11, Veverí, 60200 Brno	Strachotín
1955/25	Povodi Moravy, s.p., Dřevařská 932/11, Veverí, 60200 Brno	Strachotín
1955/26	Povodi Moravy, s.p., Dřevařská 932/11, Veverí, 60200 Brno	Strachotín
1955/27	Povodi Moravy, s.p., Dřevařská 932/11, Veverí, 60200 Brno	Strachotín
1955/30	Povodi Moravy, s.p., Dřevařská 932/11, Veverí, 60200 Brno	Strachotín
1955/31	Povodi Moravy, s.p., Dřevařská 932/11, Veverí, 60200 Brno	Strachotín
1955/32	Povodi Moravy, s.p., Dřevařská 932/11, Veverí, 60200 Brno	Strachotín
1955/33	Povodi Moravy, s.p., Dřevařská 932/11, Veverí, 60200 Brno	Strachotín
1955/34	Povodi Moravy, s.p., Dřevařská 932/11, Veverí, 60200 Brno	Strachotín
1955/35	Povodi Moravy, s.p., Dřevařská 932/11, Veverí, 60200 Brno	Strachotín
1955/37	Povodi Moravy, s.p., Dřevařská 932/11, Veverí, 60200 Brno	Strachotín
1955/38	Povodi Moravy, s.p., Dřevařská 932/11, Veverí, 60200 Brno	Strachotín
1955/40	Povodi Moravy, s.p., Dřevařská 932/11, Veverí, 60200 Brno	Strachotín
1955/41	Povodi Moravy, s.p., Dřevařská 932/11, Veverí, 60200 Brno	Strachotín
1955/48	Povodi Moravy, s.p., Dřevařská 932/11, Veverí, 60200 Brno	Strachotín
1955/49	Povodi Moravy, s.p., Dřevařská 932/11, Veverí, 60200 Brno	Strachotín
1955/50	Povodi Moravy, s.p., Dřevařská 932/11, Veverí, 60200 Brno	Strachotín
1955/51	Povodi Moravy, s.p., Dřevařská 932/11, Veverí, 60200 Brno	Strachotín
1955/55	Povodi Moravy, s.p., Dřevařská 932/11, Veverí, 60200 Brno	Strachotín
1955/56	Povodi Moravy, s.p., Dřevařská 932/11, Veverí, 60200 Brno	Strachotín
1955/57	Povodi Moravy, s.p., Dřevařská 932/11, Veverí, 60200 Brno	Strachotín
1955/58	Povodi Moravy, s.p., Dřevařská 932/11, Veverí, 60200 Brno	Strachotín
1955/59	Povodi Moravy, s.p., Dřevařská 932/11, Veverí, 60200 Brno	Strachotín
1955/60	Povodi Moravy, s.p., Dřevařská 932/11, Veverí, 60200 Brno	Strachotín
1955/61	Povodi Moravy, s.p., Dřevařská 932/11, Veverí, 60200 Brno	Strachotín
1955/62	Povodi Moravy, s.p., Dřevařská 932/11, Veverí, 60200 Brno	Strachotín
1955/63	Povodi Moravy, s.p., Dřevařská 932/11, Veverí, 60200 Brno	Strachotín
1955/65	Povodi Moravy, s.p., Dřevařská 932/11, Veverí, 60200 Brno	Strachotín
1955/69	Povodi Moravy, s.p., Dřevařská 932/11, Veverí, 60200 Brno	Strachotín
1955/72	Povodi Moravy, s.p., Dřevařská 932/11, Veverí, 60200 Brno	Strachotín
1955/76	Povodi Moravy, s.p., Dřevařská 932/11, Veverí, 60200 Brno	Strachotín
1955/77	Povodi Moravy, s.p., Dřevařská 932/11, Veverí, 60200 Brno	Strachotín
1955/78	Povodi Moravy, s.p., Dřevařská 932/11, Veverí, 60200 Brno	Strachotín
1955/79	Povodi Moravy, s.p., Dřevařská 932/11, Veverí, 60200 Brno	Strachotín
1955/81	Povodi Moravy, s.p., Dřevařská 932/11, Veverí, 60200 Brno	Strachotín
1955/85	Povodi Moravy, s.p., Dřevařská 932/11, Veverí, 60200 Brno	Strachotín
1955/86	Povodi Moravy, s.p., Dřevařská 932/11, Veverí, 60200 Brno	Strachotín
1955/87	Povodi Moravy, s.p., Dřevařská 932/11, Veverí, 60200 Brno	Strachotín
1955/89	Povodi Moravy, s.p., Dřevařská 932/11, Veverí, 60200 Brno	Strachotín
1955/94	Povodi Moravy, s.p., Dřevařská 932/11, Veverí, 60200 Brno	Strachotín
1955/95	Povodi Moravy, s.p., Dřevařská 932/11, Veverí, 60200 Brno	Strachotín

1955/36	Povodi Moravy, s.p. Dřevařská 932/11, Veverí, 60200 Brno	Strachotín
1955/39	Povodi Moravy, s.p. Dřevařská 932/11, Veverí, 60200 Brno	Strachotín
1955/100	Povodi Moravy, s.p. Dřevařská 932/11, Veverí, 60200 Brno	Strachotín
2001	Povodi Moravy, s.p. Dřevařská 932/11, Veverí, 60200 Brno	Strachotín
2002	Povodi Moravy, s.p. Dřevařská 932/11, Veverí, 60200 Brno	Strachotín
2007	Povodi Moravy, s.p. Dřevařská 932/11, Veverí, 60200 Brno	Strachotín
2055/1	Povodi Moravy, s.p. Dřevařská 932/11, Veverí, 60200 Brno	Strachotín
2254	Povodi Moravy, s.p. Dřevařská 932/11, Veverí, 60200 Brno	Strachotín
2294	Povodi Moravy, s.p. Dřevařská 932/11, Veverí, 60200 Brno	Strachotín
2295	Povodi Moravy, s.p. Dřevařská 932/11, Veverí, 60200 Brno	Strachotín
2299	Povodi Moravy, s.p. Dřevařská 932/11, Veverí, 60200 Brno	Strachotín
2809	Povodi Moravy, s.p. Dřevařská 932/11, Veverí, 60200 Brno	Strachotín
2853	Povodi Moravy, s.p. Dřevařská 932/11, Veverí, 60200 Brno	Strachotín
2854	Povodi Moravy, s.p. Dřevařská 932/11, Veverí, 60200 Brno	Strachotín
2911	Povodi Moravy, s.p. Dřevařská 932/11, Veverí, 60200 Brno	Strachotín
2912	Povodi Moravy, s.p. Dřevařská 932/11, Veverí, 60200 Brno	Strachotín
2934	Povodi Moravy, s.p. Dřevařská 932/11, Veverí, 60200 Brno	Strachotín
1955/71	Povodi Moravy, s.p. Dřevařská 932/11, Veverí, 60200 Brno	Strachotín
1955/78	Miková Rosalie, č. p. 39, 69167 Šalovice	Strachotín
1955/97	Povodi Moravy, s.p. Dřevařská 932/11, Veverí, 60200 Brno	Strachotín
	Čelářova louta, Jakubčovice 124, 74741 Hradec nad Moravicí	Strachotín
	Kalvoda Roman Ing., Smetanova 331, 74283 Klimkovice	Strachotín
	Povodi Moravy, s.p. Dřevařská 932/11, Veverí, 60200 Brno	Strachotín
1955/91	Sural Josef, Podzáhrady 311, 69167 Šalovice	Strachotín
	Suralová Barbora, č. p. 311, 69167 Šalovice	Strachotín
1955/92	Štek Josef, Vinohradní 491, 69167 Šalovice	Strachotín
	Povodi Moravy, s.p. Dřevařská 932/11, Veverí, 60200 Brno	Strachotín
1955/91	Štek Josef, Vinohradní 491, 69167 Šalovice	Strachotín
	Povodi Moravy, s.p. Dřevařská 932/11, Veverí, 60200 Brno	Strachotín
1955/90	Trněný Ignác, č. p. 94, 69127 Páppice	Strachotín
1955/88	Příjemka Šilva, Vinohradní 458, 69167 Šalovice	Strachotín
	Povodi Moravy, s.p. Dřevařská 932/11, Veverí, 60200 Brno	Strachotín
1955/84	Koumalová Antonie, č. p. 118, 69167 Šalovice	Strachotín
	Povodi Moravy, s.p. Dřevařská 932/11, Veverí, 60200 Brno	Strachotín
1955/83	Černá Anna, Hlavna 110, 54301 Nový Mlýnský nádv. Metují	Strachotín
	Franc Rudolf, Hlavna 105/3, Starý Mlýnský nádv. 50283 Brno	Strachotín
1955/82	Svobodaňová Barbora, Nádražní 478, 69167 Šalovice	Strachotín
	Povodi Moravy, s.p. Dřevařská 932/11, Veverí, 60200 Brno	Strachotín
1955/101	Brzobohatý Oldřich, Dolný 95, 69167 Šalovice	Strachotín
	Povodi Moravy, s.p. Dřevařská 932/11, Veverí, 60200 Brno	Strachotín
1955/102	Brzobohatý Oldřich, Dolný 95, 69167 Šalovice	Strachotín
	Povodi Moravy, s.p. Dřevařská 932/11, Veverí, 60200 Brno	Strachotín
1955/103	Brzobohatý Oldřich, Dolný 95, 69167 Šalovice	Strachotín
	Povodi Moravy, s.p. Dřevařská 932/11, Veverí, 60200 Brno	Strachotín
1955/104	Brzobohatý Oldřich, Dolný 95, 69167 Šalovice	Strachotín
	Povodi Moravy, s.p. Dřevařská 932/11, Veverí, 60200 Brno	Strachotín
1955/80	Vázděcká Lydie, Vinohradní 87, 69167 Šalovice	Strachotín
	Povodi Moravy, s.p. Dřevařská 932/11, Veverí, 60200 Brno	Strachotín
1955/71	Čelářova louta, Jakubčovice 124, 74741 Hradec nad Moravicí	Strachotín
	Kalvoda Roman Ing., Smetanova 331, 74283 Klimkovice	Strachotín
	Povodi Moravy, s.p. Dřevařská 932/11, Veverí, 60200 Brno	Strachotín
1955/73	Jelínková Adela, Hlavna 4, 69167 Šalovice	Strachotín
	Jelínková Michaela, bratří Žorů 505/2, Karmáruv, 61700 Brno	Strachotín
	Povodi Moravy, s.p. Dřevařská 932/11, Veverí, 60200 Brno	Strachotín
1955/74	Miková Rosalie, č. p. 39, 69167 Šalovice	Strachotín
	Povodi Moravy, s.p. Dřevařská 932/11, Veverí, 60200 Brno	Strachotín
1955/75	Sural Josef, Podzáhrady 311, 69167 Šalovice	Strachotín
	Suralová Barbora, č. p. 311, 69167 Šalovice	Strachotín
1955/70	Vázděcká Lydie, Vinohradní 87, 69167 Šalovice	Strachotín
	Povodi Moravy, s.p. Dřevařská 932/11, Veverí, 60200 Brno	Strachotín
1955/67	Šerakopfová Jitka, sňk. Dvůřských linií 2590/1, 69002 Mlýnský	Strachotín
	Hutár Jan, Doubrava 689, Karvina	Strachotín
	Šincová Louta Dn., Kopeček 96, 69167 Šalovice	Strachotín
	Povodi Moravy, s.p. Dřevařská 932/11, Veverí, 60200 Brno	Strachotín
1955/68	Svobodaňová Barbora, Nádražní 478, 69167 Šalovice	Strachotín
	Povodi Moravy, s.p. Dřevařská 932/11, Veverí, 60200 Brno	Strachotín
1955/66	Franc Jaroslav, Poděbrá 552/35, Komin, 62400 Brno	Strachotín
	Franc Václav, Pítková 103, 69301 Strachotín	Strachotín
	Francová Olga, Pekáříka 206, 69167 Šalovice	Strachotín
	Maucha Vlastimil, Jordán 34, Maláčice, 68605 Uherské Hradiště	Strachotín
	Novotná Vladimíra, Píndulky 314, 69125 Vranovice	Strachotín
1955/64	Šilková Marie, č. p. 8, 69167 Šalovice	Strachotín
	Povodi Moravy, s.p. Dřevařská 932/11, Veverí, 60200 Brno	Strachotín
1955/64	Šimůnka Ladislav, č. p. 121, 69127 Páppice	Strachotín
	Povodi Moravy, s.p. Dřevařská 932/11, Veverí, 60200 Brno	Strachotín
1955/53	Kramář Karel, Hlavna 41, 69126 Páppice	Strachotín
	Povodi Moravy, s.p. Dřevařská 932/11, Veverí, 60200 Brno	Strachotín
1955/52	Koželová Marie, č. p. 286, 69127 Páppice	Strachotín
	Kučel Václav, č. p. 286, 69127 Páppice	Strachotín
1955/46	Urban Milan RNDr., náměstí Práce 2512, 76001 Zlín	Strachotín
1955/47	Háček Pavel, Zahradní 125, 69301 Strachotín	Strachotín
1955/42	Trádková Marie, Foltýňova 1028/18, Hustec, 63500 Brno	Strachotín
	Povodi Moravy, s.p. Dřevařská 932/11, Veverí, 60200 Brno	Strachotín
1955/43	Vodáková Otálie, č. p. 48, 69127 Páppice	Strachotín
	Povodi Moravy, s.p. Dřevařská 932/11, Veverí, 60200 Brno	Strachotín
1955/44	Hvozdík Josef, č. p. 91, 69127 Páppice	Strachotín
1955/45	Příhail Antonín, Třebická 988/25, 59401 Valke Mezitří	Strachotín
	Povodi Moravy, s.p. Dřevařská 932/11, Veverí, 60200 Brno	Strachotín
1955/39	Žuková Anna, Hlavna 78, 69127 Páppice	Strachotín
1955/36	Šebestová Ludmila, Hlavna 71, 69127 Páppice	Strachotín
	Václavová Zdenka, č. p. 108, 66471 Hvozdit	Strachotín
	Povodi Moravy, s.p. Dřevařská 932/11, Veverí, 60200 Brno	Strachotín
1955/28	Putna František, č. p. 365, Bardoňov, Slavičsko	Strachotín
	Putnová Adéla, č. p. 155, 69127 Páppice	Strachotín
	Povodi Moravy, s.p. Dřevařská 932/11, Veverí, 60200 Brno	Strachotín
1955/29	Příhailová Marie, č. p. 130, 69127 Páppice	Strachotín
1955/21	Bedřich Zdeněk Petrůch, č. p. 39, 69108 Bafelice	Strachotín
	Čermaková Intera, č. p. 31, 69127 Páppice	Strachotín
	Povodi Moravy, s.p. Dřevařská 932/11, Veverí, 60200 Brno	Strachotín
	Skalníková Jarmila, č. p. 252, 69162 Uherčice	Strachotín
1955/22	Čermák František, č. p. 33, 69127 Páppice	Strachotín
	Povodi Moravy, s.p. Dřevařská 932/11, Veverí, 60200 Brno	Strachotín
1955/23	Pátková Ivana, č. p. 35, 69127 Páppice	Strachotín
	Svoboda Jiří, Šeráňkova 315/1/4, Žabovřesky, 61500 Brno	Strachotín
	Svoboda Miroslav, Hanácká 436, Větulky, 76901 Holešov	Strachotín
	Povodi Moravy, s.p. Dřevařská 932/11, Veverí, 60200 Brno	Strachotín
1955/19	Gála Josef, č. p. 21, 69127 Páppice	Strachotín
	Povodi Moravy, s.p. Dřevařská 932/11, Veverí, 60200 Brno	Strachotín
1955/11	Dostál Jaromír, K hůnce 228/3, Světý Kopeček, 77900 Klomouč	Strachotín
1955/15	Franc Jaroslav, Poděbrá 552/35, Komin, 62400 Brno	Strachotín
	Franc Václav, Pítková 103, 69301 Strachotín	Strachotín
	Francová Olga, Pekáříka 206, 69167 Šalovice	Strachotín
	Maucha Vlastimil, Jordán 34, Maláčice, 68605 Uherské Hradiště	Strachotín
	Novotná Vladimíra, Píndulky 314, 69125 Vranovice	Strachotín
1955/105	Brzobohatý Oldřich, Dolný 95, 69167 Šalovice	Strachotín
	Povodi Moravy, s.p. Dřevařská 932/11, Veverí, 60200 Brno	Strachotín
1955/106	Brzobohatý Oldřich, Dolný 95, 69167 Šalovice	Strachotín
	Povodi Moravy, s.p. Dřevařská 932/11, Veverí, 60200 Brno	Strachotín
1886/46	Hlavna František, S. louta 1000, 39301 Pohřimov	D.Věstantice
	Kišňová Jana, č. p. 91, 66481 Tuřice	D.Věstantice
	Raibová Alena, 28. října 871/15, 41501 Topolice	D.Věstantice

1286/60	Schof Radet Br. d. p. 12, 60467 Bratislava	D.Vestonice
1286/62	Cunderlikova Eva Ing., Kalfinjakova 16, 97401 Banská Bystrica, Slovenská republika	D.Vestonice
	Fritschel Jan Mgr., Obensheimer Ring 70, 014 64 Radeburg, Spolkova republika Nemetska	D.Vestonice
	Grossová Jarmila, Balpiska 251/11, Malomirice, 61400 Brno	D.Vestonice
	Jaslovská Kamila, Janja Odriska 2801/150, 92311 Stuzka, Slovenska republika	D.Vestonice
	Oliva Robert, 12 23 32th Avenue #25, Astoria, 111 32 New York, Spojene štáty americké	D.Vestonice
	Skalski Kamila Mgr., Szaniowska 1149/101, Bydgosz, 15300 Praha 6	D.Vestonice
	Ševček Marian, Vankajci 74 762/5, 92601 Senec, Slovenska republika	D.Vestonice
	Ševček Teodor, Malá ulica 264/77, 92601 Senec, Slovenska republika	D.Vestonice
1286/63	Povodi Moravy, s.p. Dřevařka 932/11, Vevří, 60200 Brno	D.Vestonice
1286/14	Povodi Moravy, s.p. Dřevařka 932/11, Vevří, 60200 Brno	D.Vestonice
1286/1	Povodi Moravy, s.p. Dřevařka 932/11, Vevří, 60200 Brno	D.Vestonice
1286/20	Povodi Moravy, s.p. Dřevařka 932/11, Vevří, 60200 Brno	D.Vestonice
1286/22	Povodi Moravy, s.p. Dřevařka 932/11, Vevří, 60200 Brno	D.Vestonice
1286/23	Povodi Moravy, s.p. Dřevařka 932/11, Vevří, 60200 Brno	D.Vestonice
1286/25	Povodi Moravy, s.p. Dřevařka 932/11, Vevří, 60200 Brno	D.Vestonice
1286/26	Povodi Moravy, s.p. Dřevařka 932/11, Vevří, 60200 Brno	D.Vestonice
1286/27	Povodi Moravy, s.p. Dřevařka 932/11, Vevří, 60200 Brno	D.Vestonice
1286/28	Povodi Moravy, s.p. Dřevařka 932/11, Vevří, 60200 Brno	D.Vestonice
1286/30	Povodi Moravy, s.p. Dřevařka 932/11, Vevří, 60200 Brno	D.Vestonice
1286/31	Povodi Moravy, s.p. Dřevařka 932/11, Vevří, 60200 Brno	D.Vestonice
1286/33	Povodi Moravy, s.p. Dřevařka 932/11, Vevří, 60200 Brno	D.Vestonice
1286/34	Povodi Moravy, s.p. Dřevařka 932/11, Vevří, 60200 Brno	D.Vestonice
1286/35	Povodi Moravy, s.p. Dřevařka 932/11, Vevří, 60200 Brno	D.Vestonice
1286/36	Povodi Moravy, s.p. Dřevařka 932/11, Vevří, 60200 Brno	D.Vestonice
1286/37	Povodi Moravy, s.p. Dřevařka 932/11, Vevří, 60200 Brno	D.Vestonice
1286/38	Povodi Moravy, s.p. Dřevařka 932/11, Vevří, 60200 Brno	D.Vestonice
1286/39	Povodi Moravy, s.p. Dřevařka 932/11, Vevří, 60200 Brno	D.Vestonice
1286/40	Povodi Moravy, s.p. Dřevařka 932/11, Vevří, 60200 Brno	D.Vestonice
1286/41	Povodi Moravy, s.p. Dřevařka 932/11, Vevří, 60200 Brno	D.Vestonice
1286/42	Povodi Moravy, s.p. Dřevařka 932/11, Vevří, 60200 Brno	D.Vestonice
1286/43	Povodi Moravy, s.p. Dřevařka 932/11, Vevří, 60200 Brno	D.Vestonice
1286/44	Povodi Moravy, s.p. Dřevařka 932/11, Vevří, 60200 Brno	D.Vestonice
1286/45	Povodi Moravy, s.p. Dřevařka 932/11, Vevří, 60200 Brno	D.Vestonice
1286/48	Povodi Moravy, s.p. Dřevařka 932/11, Vevří, 60200 Brno	D.Vestonice
1286/49	Povodi Moravy, s.p. Dřevařka 932/11, Vevří, 60200 Brno	D.Vestonice
1286/50	Povodi Moravy, s.p. Dřevařka 932/11, Vevří, 60200 Brno	D.Vestonice
1286/54	Povodi Moravy, s.p. Dřevařka 932/11, Vevří, 60200 Brno	D.Vestonice
1286/55	Povodi Moravy, s.p. Dřevařka 932/11, Vevří, 60200 Brno	D.Vestonice
1286/56	Povodi Moravy, s.p. Dřevařka 932/11, Vevří, 60200 Brno	D.Vestonice
1286/58	Povodi Moravy, s.p. Dřevařka 932/11, Vevří, 60200 Brno	D.Vestonice
1286/67	Povodi Moravy, s.p. Dřevařka 932/11, Vevří, 60200 Brno	D.Vestonice
1286/63	Povodi Moravy, s.p. Dřevařka 932/11, Vevří, 60200 Brno	D.Vestonice
1286/64	Povodi Moravy, s.p. Dřevařka 932/11, Vevří, 60200 Brno	D.Vestonice
1286/67	Povodi Moravy, s.p. Dřevařka 932/11, Vevří, 60200 Brno	D.Vestonice
1286/68	Povodi Moravy, s.p. Dřevařka 932/11, Vevří, 60200 Brno	D.Vestonice
1286/73	Povodi Moravy, s.p. Dřevařka 932/11, Vevří, 60200 Brno	D.Vestonice
1286/74	Povodi Moravy, s.p. Dřevařka 932/11, Vevří, 60200 Brno	D.Vestonice
1377/5	Povodi Moravy, s.p. Dřevařka 932/11, Vevří, 60200 Brno	D.Vestonice
1377/11	Povodi Moravy, s.p. Dřevařka 932/11, Vevří, 60200 Brno	D.Vestonice
1377/54	Povodi Moravy, s.p. Dřevařka 932/11, Vevří, 60200 Brno	D.Vestonice
1491/7	Povodi Moravy, s.p. Dřevařka 932/11, Vevří, 60200 Brno	D.Vestonice
1491/61	Povodi Moravy, s.p. Dřevařka 932/11, Vevří, 60200 Brno	D.Vestonice
1491/66	Povodi Moravy, s.p. Dřevařka 932/11, Vevří, 60200 Brno	D.Vestonice
1736/3	Povodi Moravy, s.p. Dřevařka 932/11, Vevří, 60200 Brno	D.Vestonice
1800/1: současný pozemku je stavba	Povodi Moravy, s.p. Dřevařka 932/11, Vevří, 60200 Brno	D.Vestonice
1800/4	Povodi Moravy, s.p. Dřevařka 932/11, Vevří, 60200 Brno	D.Vestonice
1800/6	Povodi Moravy, s.p. Dřevařka 932/11, Vevří, 60200 Brno	D.Vestonice
1800/7	Povodi Moravy, s.p. Dřevařka 932/11, Vevří, 60200 Brno	D.Vestonice
1924/8	Povodi Moravy, s.p. Dřevařka 932/11, Vevří, 60200 Brno	D.Vestonice
1929/9	Povodi Moravy, s.p. Dřevařka 932/11, Vevří, 60200 Brno	D.Vestonice

PZE 1587, původ Přídělový plán nebo jiný podklad  
PZE 1833, původ Přídělový plán nebo jiný podklad  
PZE 1875, původ Evidence nemovitosti







**Moravský rybářský svaz, z.s.**  
Soběšická 83, 614 00 Brno

IČO: 00434159, spolek zapsaný ve spolkovém rejstříku vedeném Krajským soudem v Brně, oddíl L, vložka 256



Č.J.: PM-32414/2021 Ev. Č.: 89723/2021 dne: 14.07.2021 listů: 1  
Povodí Moravy, s.p.

Povodí Moravy, s.p.  
Ing. Marek Viskot  
Dřevařská 11  
602 00 Brno

Váš dopis značky / ze dne:  
PM-25463/2018/VI  
17. 06. 2021

Naše značka:  
114/2021

vyřizuje / linka  
Ing. Procházka  
+420 604 511 297  
[p.prochazka@mrsbrno.cz](mailto:p.prochazka@mrsbrno.cz)

datum a místo odeslání:  
13. července 2021, Brno

**Věc:** „Změna povolení k nakládání s vodami Střední a Dolní nádrž Nové Mlýny, manipulační řády - stanovisko“

Moravský rybářský svaz, z.s. (dále jen MRS) obdržel žádost Povodí Moravy, s.p. se sídlem Dřevařská 11, 602 00 Brno, o stanovisko k návrhu změny povolení k nakládání s vodami a návrh manipulačních řádů pro střední a dolní nádrž Nové Mlýny.

Navržená změna povolení k nakládání s vodami a manipulační řády obsahují plánovanou změnu v manipulaci s hladinami na Dolní a Střední nádrži vodního díla Nové Mlýny, v rámci záměru „Opatření ke zlepšení podmínek předmětu ochrany přírodní rezervace Věstonická nádrž a ptačí oblasti Střední nádrž VD NM a vodohospodářské funkce soustavy střední a dolní nádrže Nové Mlýny“, s přihlédnutím k souhlasnému závaznému stanovisku EIA ze dne 5. 5. 2021 (č. j. MZP/2021/710/2187. Navržené manipulační řády respektují zásady a podmínky uvedené ve zmíněném závazném stanovisku EIA a současně také zásady navržené v rámci hodnocení zásahu dle § 67 zákona č. 114/1992 Sb. (R. Kočvara, říjen 2020).

Navržená změna povolení k nakládání s vodami spočívá v navýšená max. zásobní hladiny na kvótu 170,35 m n.m. a tím vytvoření (ve střední nádrži), respektive navýšení zásobního prostoru v dolní nádrži.

MRS po prostudování přiložené dokumentace konstatuje, že se změnou povolení k nakládání s vodami pro Střední a Dolní nádrž Nové Mlýny spočívající ve změně max. zásobní hladiny na kvótu 170,35 m n.m. a s tím spojenými změnami manipulačních řádů, tak jak je uvedeno v žádosti Povodí Moravy, s.p., souhlasí a nemá připomínky.

Za MRS:

Moravský rybářský svaz, z.s.  
Soběšická 1325/83, 614 00 Brno  
IČ: 00434159  
[mrsbrno@mrsbrno.cz](mailto:mrsbrno@mrsbrno.cz), [www.mrsbrno.cz](http://www.mrsbrno.cz)

Ing. Václav Habán  
tajemník





**Městský úřad Pohořelice, Vídeňská 699, 691 23 Pohořelice**  
**Odbor životního prostředí**

Vaše zn.: PM-25463/2018/5419  
ze dne: 17.06.2021

Čj.: **MUPO-26413/2021/ZP/VOL**  
Spis. zn.: SZ MUPO 5037/2021  
Vyřizuje: Ing. Ludmila Vodičková, Ph.D.  
Telefon: 519 301 363  
Fax: 519 424 552  
E-mail: ludmila.vodickova@pohorelice.cz  
ID DS: 5vjbzr8

V Pohořelicích 23. června 2021

**ZÁVAZNÉ STANOVISKO**

Městský úřad Pohořelice, odbor životního prostředí, vodoprávní úřad jako věcně příslušný správní orgán podle ustanovení § 37 odst. 5 zákona č. 164/2001 Sb., o přírodních léčivých zdrojích, zdrojích přírodních minerálních vod, přírodních léčebných lázních a lázeňských místech a o změně některých souvisejících zákonů (lázeňský zákon), ve znění pozdějších předpisů a místně příslušný správní orgán podle ustanovení § 11 zákona č. 500/2004 Sb., správní řád, ve znění pozdějších předpisů v návaznosti na ustanovení § 149 odst. 1 správního řádu posoudil žádost, kterou dne 21.06.2021 podal

**Povodí Moravy, s. p., Dřevařská 11, 602 00 Brno, IČO 70890013**

(dále jen „žadatel“) a na základě tohoto posouzení

**vydává souhlasné závazné stanovisko**

podle ustanovení § 37 odst. 2 písm. f) lázeňského zákona k záměru „**Manipulační řády pro střední a dolní nádrž Nové Mlýny, Změna povolení k nakládání s vodami**“ v ochranném pásmu II. stupně přírodních léčivých zdrojů minerálních vod Pasohlávky pro účel vydání změny nakládání s povrchovými vodami, **bez podmínek.**

**Místo záměru:**

název kraje ..... Jihomoravský  
název obce ..... Ivaň, Pasohlávky  
katastrální území ..... Ivaň, Mušov, Pasohlávky

**Popis záměru:**

Navržená změna povolení k nakládání s vodami a manipulační řády obsahují plánovanou změnu v manipulaci s hladinami na Dolní a Střední nádrži vodního díla Nové Mlýny, v rámci záměru “Opatření ke zlepšení podmínek předmětu ochrany přírodní rezervace Věstonická nádrž a ptačí oblasti Střední nádrž VD NM a vodohospodářské funkce soustavy střední a dolní nádrže Nové Mlýny“, s přihlédnutím k souhlasnému závaznému stanovisku EIA ze dne 5. 5. 2021

(č. j. MZP/2021/710/2187). Navržené manipulační řády respektují zásady a podmínky uvedené ve zmíněném závazném stanovisku EIA a současně také zásady navržené v rámci hodnocení zásahu dle § 67 zákona č. 114/1992 Sb. (R. Kočvara, říjen 2020).

Podrobnější popis obsahuje předložená žádost s přílohami.

### Odůvodnění

Městský úřad Pohořelice, odbor životního prostředí obdržel dne 21.06.2021 žádost Povodí Moravy, s. p., Dřevařská 11, 602 00 Brno o vydání závazného stanoviska k záměru „Manipulační řády pro střední a dolní nádrž Nové Mlýny, Změna povolení k nakládání s vodami“.

Žádost byla doložena těmito doklady:

- kopie vyplněné žádosti o povolení k nakládání s povrchovými nebo podzemními vodami nebo jeho změnu;
- návrh manipulačního řádu pro vodní dílo Nové Mlýny II. střední nádrž na řece Dyji v km 53,770 vypracovaný vodohospodářským dispečinkem Povodí Moravy, s. p., 2021;
- návrh manipulačního řádu pro vodní dílo Nové Mlýny II. dolní nádrž na Dyji v km 46,00 vypracovaný vodohospodářským dispečinkem Povodí Moravy, s. p., 2021.

Vodoprávní úřad posoudil podanou žádost včetně jejich příloh z hlediska ochrany jakosti a vydatnosti přírodního léčivého zdroje minerálních vod Pasohlávky.

Záměr je situován na území spadající pod působnost 3 ORP (Pohořelice, Hustopeče, Mikulov). Vodoprávní úřad MěÚ Pohořelice může jako místně příslušný správní orgán vydat závazné stanovisko pouze pro část záměru, nacházejícího se na jeho správním obvodu (tj. k. ú. Pasohlávky, Mušov a Ivaň).

Podle ustanovení § 37 odst. 2 písm. f) lázeňského zákona nelze bez závazného stanoviska ministerstva zdravotnictví (dle § 37 odst. 5 vykonává kompetence ministerstva zdravotnictví místně příslušný vodoprávní úřad v ochranných pásmech zdrojů, jejichž výtěžkem je pouze neuhličitá voda) vydat povolení k nakládání s povrchovými vodami. K předloženému manipulačnímu řádu závazné stanovisko není třeba. Vodoprávní úřad proto vydává závazné stanovisko pouze ke změně povolení k nakládání s povrchovými vodami.

Část záměru se nachází v ochranném pásmu II. stupně přírodních léčivých zdrojů minerálních vod Pasohlávky (k. ú. Mušov). Ochranná pásma přírodních léčivých zdrojů zřídelní struktury Pasohlávky byla stanovena nezbytným prozatímním ochranným opatřením Ministerstva zdravotnictví ČR č. j. ČIL-62-442-21.10.1996/4522 ze dne 25. října 1996. Ochranné pásmo II. stupně vymezuje strukturu termálních vod v jurských karbonátech a bazálním klastickém souvrství jury. Vrtné práce do jurských sedimentů podléhají schválení příslušným orgánem, vrty do miocénu lze provádět bez omezení. Žádné omezení není stanoveno ani pro činnost na povrchu širšího ochranného pásma. Další odběry z jurských sedimentů jsou zakázány.

Vzhledem ke skutečnosti, že záměr je činností na povrchu a nezasahuje do struktury termálních vod, vodoprávní úřad souhlasí se záměrem bez stanovení podmínek podle § 38 lázeňského zákona.

Závazné stanovisko je vydáno na základě ustanovení § 149 odst. 1 správního řádu a jeho obsah je závazný pro výrokovou část rozhodnutí správního orgánu, jehož vydání podmiňuje.

### **Poučení**

Proti tomuto závaznému stanovisku se nelze samostatně odvolat. Opravné prostředky lze proti němu uplatnit pouze v režimu ustanovení § 149 odst. 4, 5 a 6 správního řádu až po vydání samostatného správního rozhodnutí ve věci a to odvoláním proti tomuto správnímu rozhodnutí, v rámci něhož lze napadnout celé závazné stanovisko nebo jeho části.

Ing. Václav Procházka  
vedoucí odboru životního prostředí

### **Rozdělovník:**

Povodí Moravy, s. p., Dřevařská 932/11, 602 00 Brno, DS: PO, m49t8gw





# Městský úřad MIKULOV

Odbor stavební a životního prostředí

Náměstí 1, 692 20 Mikulov  
www.mikulov.cz

Tel.: +420 519 444 555  
Fax: +420 519 444 500  
E-mail: podatelna@mikulov.cz

Číslo jednací:  
**MUMI21035013**  
Spisová značka:  
MUMIS21032574 3400/SUCM

Oprávněná úřední osoba:  
Martin Suchánek  
Tel.: 519 444 543  
E-mail: suchanek@mikulov.cz

Mikulov 30.07.2021

## ZÁVAZNÉ STANOVISKO

dle ustanovení § 4 odst. 2 zákona č. 114/1992 Sb., o ochraně přírody a krajiny, ve znění pozdějších předpisů

Městský úřad Mikulov, odbor stavební a životního prostředí, jako věcně a místně příslušný orgán ochrany přírody dle ustanovení § 61 odst. 1 písm. c) a § 66 zákona č. 128/2000 Sb., o obcích (obecní zřízení), ve znění pozdějších předpisů, dle ustanovení § 10 a § 11 zákona č. 500/2004 Sb., správní řád, ve znění pozdějších předpisů (dále jen správní řád) a dle ustanovení § 75 odst. 1 písm. c) a § 77 odst. 1 písm. a) zákona č. 114/1992 Sb., o ochraně přírody a krajiny, ve znění pozdějších předpisů (dále jen zákon), jako dotčený správní orgán veřejné správy dle ustanovení § 149 správního řádu vydává

žadatel: **Povodí Moravy, s. p.,**  
se sídlem: **Dřevařská 932/11, 602 00 Brno,**  
IČ: **70890013,**

## s o u h l a s n é z á v a z n é s t a n o v i s k o

dle ustanovení § 4 odst. 2 zákona k zásahu do významného krajinného prvku – jezera (hrazeného břehovými valy) – Dolní nádrže vodního díla Nové Mlýny. Konkrétně se jedná o zásah způsobený realizací akce nazvané v předložených podkladech: „Opatření ke zlepšení podmínek předmětu ochrany přírodní rezervace Věstonická nádrž a ptačí oblasti Střední nádrž VD NM a vodohospodářské funkce soustavy střední a dolní nádrže Nové Mlýny“, která se bude dotýkat i Dolní nádrže vodního díla Nové Mlýny a jejích částí ležících v katastrálních územích Milovice u Mikulova, Pavlov u Dolních Věstonic a Dolní Věstonice.

Toto souhlasné závazné stanovisko není podmíněno dodržením podmínek.

## ODŮVODNĚNÍ

Dne 14.07.2021 byla Městskému úřadu Mikulov, odboru stavebnímu a životního prostředí, postoupena Krajským úřadem Jihomoravského kraje, odborem životního prostředí, žádost společnosti Povodí Moravy, s. p., se sídlem Dřevařská 932/11, 602 00 Brno, IČ 70890013, o vydání závazného stanoviska k zásahu do významného krajinného prvku – jezera (hrazeného břehovými valy) – Dolní nádrže vodního díla Nové Mlýny, ke kterému dojde realizací akce nazvané v předložené projektové dokumentaci: „Opatření ke zlepšení podmínek předmětu ochrany přírodní rezervace Věstonická nádrž a ptačí oblasti Střední nádrž VD NM a vodohospodářské funkce soustavy střední a dolní nádrže Nové Mlýny“, která bude provedena i na části výše uvedeného vodního díla ležícího v katastrálních územích Milovice u

Mikulova, Pavlov u Dolních Věstonic a Dolní Věstonice, které se dle platné legislativy nachází ve správním obvodu Městského úřadu Mikulov, jako obecního úřadu obce s rozšířenou působností. Požadované závazné stanovisko bude použito jako podklad pro navazující řízení.

Dle ustanovení § 3 odst. 1 písm. b) zákona jsou významnými krajinnými prvky lesy, rašeliniště, vodní toky, rybníky, jezera, údolní nivy. Dle ustanovení § 4 odst. 2 zákona jsou významné krajinné prvky chráněny před poškozováním a ničením. K zásahům, které by mohly vést k poškození nebo zničení významného krajinného prvku nebo ohrožení či oslabení jeho ekologicko-stabilizační funkce, si musí ten, kdo takové zásahy zamýšlí, opatřit závazné stanovisko orgánu ochrany přírody.

V rámci předmětného záměru bude změněna ustálená hladina ve střední nádrži vodního díla Nové Mlýny (dále jen VD NM) ze 170,00 m n. m. na kolísání hladiny ve střední nádrži VD NM o 0,5 m, v rozsahu 169,85-170,35 m n. m., max. o 0,85 m v rozsahu 169,50-170,35 m n. m. Zvětšení množství akumulované vody ve střední a dolní nádrži VD NM o cca 9 mil. m<sup>3</sup> zvýšením hladiny oproti stávajícímu stavu o 0,35 m na úroveň 170,35 m n. m. Obnovení disponibilního zásobního prostoru ve střední nádrži VD NM o objemu cca 5 mil. m<sup>3</sup> vody kolísáním hladiny v rozsahu 169,85-170,35 m n. m. Realizace záměru je rozdělena do tří etap (Fáze I – Fáze III) v závislosti na způsobu a postupu přípravy jednotlivých opatření. Nově navrženou manipulaci v nádržích představuje Fáze II.

Další opatření ve Fázi I (instalace vlnolamů, překopání Ivaňské cesty, úpravy deponií, úpravy zajišťující izolovanost laguny v rámci ostrovů Písky) a Fázi III (revitalizační opatření v podobě ostrovů A a B, Kostelní ostrov, Deponie, Ostrovy Písky a Litorální pásma) jsou navržená na území Střední nádrže VD NM, která je zvláště chráněným územím ve smyslu ustanovení Části třetí zákona – přírodní rezervaci Věstonická nádrž. Protože podle § 77 odst. 1 zákona vykonávají obecní úřady obcí s rozšířenou působností státní správu pouze mimo zvláště chráněná území a jejich ochranná pásma, není Městský úřad Mikulov místně příslušným orgánem ochrany přírody k vydání závazného stanoviska.

Žadatel správnímu orgánu předložil Závazné stanovisko Ministerstva životního prostředí (dále jen MŽP) č.j. MZP/2021/710/2187 k posouzení vlivů provedení záměru na životní prostředí podle § 9 odst. 1 zákona č. 100/2001 Sb., o posuzování vlivů na životní prostředí a o změně některých souvisejících zákonů, ve znění pozdějších předpisů.

Podle závazného stanoviska MŽP je vliv realizace záměru hodnocen jako pozitivní především z důvodu zlepšení hydromorfologických poměrů v nádrži a zvýšení zabezpečení minimálních průtoků pod VD a odběrů pro environmentální účely. Vliv provozu na podzemní vody je hodnocen jako nulový, pouze v prostoru ústí Svratky a Jihlavy, kde je hladina podzemní vody významně závislá na úrovni povrchové vody, jako velmi mírně pozitivní. Lze zde očekávat projev statisticky čtenější vyšší úrovně povrchové vody vlivem záměru.

Dále MŽP v závazném stanovisku konstatuje, že ve výsledku se s negativním dotčením významných krajinných prvků neuvažuje, při realizaci všech opatření lze hovořit o dlouhodobě pozitivním vlivu na významné krajinné prvky.

„Vlivy záměru v dolní nádrži se budou projevovat pouze zprostředkovaně jako navržená změna manipulačního řádu. Celý rozsah kolísání hladiny v dolní nádrži bude fixovaná na betonové konstrukce opevnění břehů, případně balvanitý stabilizační zához. Technické úpravy břehu jsou udržovány z provozních důvodů bez vegetace. Malá část jižního břehu nádrže, která má charakter původního upraveného terénu je intenzivně využívána k rekreaci a rybaření. Dolní nádrž je součástí nadregionálního biokoridoru K161, prvky ÚSES lokální úrovně se v prostoru dolní nádrže nenacházejí. Funkce biokoridoru nebudou dotčeny. Sezónní navýšení vodní hladiny o 35 cm bude mít v rámci dolní nádrže minimální vliv, pohyb vodní hladiny je pak hodnocen s nulovým vlivem.“



Žadatel současně v souladu s § 67 odst. 1 zákona správnímu orgánu předložil Hodnocení vlivu zamýšleného závažného zásahu vypracované Mgr. Radimem Kočvarou, který je držitelem autorizace k provádění hodnocení podle § 67 zákona ve smyslu § 45i odst. 3 zákona. Hodnocení obsahuje náležitosti uvedené v § 7 vyhlášky č. 142/2018 Sb., o náležitostech posouzení vlivu záměru a koncepce na evropsky významné lokality a ptačí oblasti a o náležitostech hodnocení vlivu závažného zásahu na zájmy ochrany přírody a krajiny.

Zpracovatel hodnocení v kapitole 6. Hodnocení vlivu zásahu, 6.4. Vyhodnocení jednotlivých lokalit, 6.4.21. Dolní nádrž, uvádí: „Vlivy v rámci navrhovaných změn pro režim Dolní nádrže vodního díla Nové Mlýny jsou klasifikovány jako bezvýznamné. V Dolní nádrži zcela chybí ostrovy i litorální pásmo, většina severního břehu je betonová, jižní břeh je tvořen především kamenitým lemem. Vzhledem k stávajícímu charakteru nádrže fakticky nedojde ke změně podmínek navýšením hladiny o 35 cm oproti současnému stavu. Dotčení chráněných zájmů se zde neuvažuje.“

Správní orgán při posuzování žádosti a rozhodování o vlivu zásahů do významných krajinných prvků zohlednil oba výše uvedené dokumenty.

Z obou dokumentů vyplývá, že předmětný zásah, nepoškodí dotčený významný krajinný prvek ani neohrozí či neoslabí jeho ekologicko-stabilizační funkce, bude mít spíše dlouhodobě pozitivní vliv na dotčený významný krajinný prvek, proto po zvážení všech dostupných podkladů Městský úřad Mikulov, odbor stavební a životního prostředí, dospěl k závěru, který je uveden ve výrokové části tohoto závazného stanoviska.

Toto souhlasné závazné stanovisko, vydané orgánem ochrany přírody, jako dotčeným orgánem státní správy dle ustanovení § 149 odst. 1 správního řádu, je vydáváno pro potřeby navazujících řízení.

## POUČENÍ

Proti tomuto závaznému stanovisku se nelze samostatně odvolat. Opravné prostředky lze proti němu uplatnit pouze v režimu ustanovení § 149 odst. 4, 5 a 6 správního řádu.



Martin Suchánek  
*odborný zaměstnanec*

**Obdrží**  
Povodí Moravy, s. p., Dřevařská 932/11, 602 00 BRNO (DS)



# MĚSTSKÝ ÚŘAD HUSTOPEČE

Dukelské nám. 2/2, 693 01 Hustopeče

ODBOR ŽIVOTNÍHO PROSTŘEDÍ

VÁŠ DOPIS ZN.: PM-28280/2021/5419

ZE DNE: 15.06.2021

NAŠE ZN.: OZP/10499/21/321

Č. JEDNACÍ: MUH/53921/21/321

PID: S00NX01LLZCU

VYŘIZUJE: Petr Berka

TEL.: 519 441 083

DATUM: 28.07.2021

Povodí Moravy, s.p.  
Dřevařská 11  
602 00 BRNO

## Závazné stanovisko orgánu ochrany přírody

Městský úřad Hustopeče, odbor životního prostředí, jako příslušný orgán ochrany přírody podle § 77 odst. 1 zákona č. 114/1992 Sb., o ochraně přírody a krajiny, ve znění pozdějších předpisů (dále jen „zákon“), jako dotčený orgán státní správy v souladu s ustanovením § 149 odst. 1 zákona č. 500/2004 Sb., správní řád, ve znění pozdějších předpisů (dále jen „správní řád“), vydává žadateli:

### **Povodí Moravy, s. p.**

adresa sídla: Dřevařská 11, 602 00 Brno  
identifikační číslo: 70890013

### **souhlasné závazné stanovisko**

podle § 4 odst. 2 zákona k zásahům do významných krajinných prvků:

- Dolní nádrže vodního díla Nové Mlýny v katastrálních územích Strachotín a Šakvice,
- údolní nivy vodního toku řeky Svatky v k. ú. Pouzdřany,

pro změnu manipulace s hladinami Dolní a Střední nádrže vodního díla Nové Mlýny při realizaci záměru „Opatření ke zlepšení podmínek předmětu ochrany přírodní rezervace Věstonická nádrž a ptačí oblasti Střední nádrž VD NM a vodohospodářské funkce soustavy střední a dolní nádrže Nové Mlýny“.

## Odůvodnění

Podle § 3 odst. 1 písm. b) zákona jsou vodní toky a údolní nivy významnými krajinnými prvky a podle § 4 odst. 2 zákona jsou významné krajinné prvky chráněny před poškozováním a ničením. Využívají se pouze tak, aby nebyla narušena jejich obnova a nedošlo k ohrožení nebo oslabení jejich stabilizační funkce. K zásahům, které by mohly vést k poškození nebo zničení významného krajinného prvku nebo ohrožení či oslabení jeho ekologicko-stabilizační funkce, si musí ten, kdo takové zásahy zamýšlí, opatřit závazné stanovisko orgánu ochrany přírody.

Telefon: 519 441 086  
Fax: 519 413 184

IČ: 00283193  
DIČ: CZ00283193

E-mail: podatelna@hustopece.cz  
Internet: www.hustopece.cz

Městský úřad Hustopeče, odbor životního prostředí, obdržel dne 14.07.2021 žádost Povodí Moravy, s.p., o vydání závazného stanoviska podle § 4 odst. 2 zákona k zásahům do významných krajinných prvků:

- Dolní nádrže vodního díla Nové Mlýny,
- Nivy vodního toku Svratka a Jihlava.

Změna v manipulaci je plánována v rámci záměru „Opatření ke zlepšení podmínek předmětu ochrany přírodní rezervace Věstonická nádrž a ptačí oblasti Střední nádrž VD NM a vodohospodářské funkce soustavy střední a dolní nádrže Nové Mlýny“.

Záměr spočívá ve změně ustálené hladiny ve střední nádrži vodního díla Nové Mlýny (dále jen „VD NM“) ze 170,00 m n.m. na kolísání hladiny ve střední nádrži VD NM o 0,5 m v rozsahu 169,85-170,354 m n.m., max. o 0,85 m v rozsahu 169,5-170,35 m n.m. Zvětšení množství akumulované vody ve střední a dolní nádrži VD NM o cca 9 mil. m<sup>3</sup> zvýšením hladiny oproti stávajícímu stavu o 0,35 m na úroveň 170,35 m n.m. Obnovení disponibilního zásobního prostoru ve střední nádrži VD NM o objemu cca 5 mil. m<sup>3</sup> vody kolísáním hladiny v rozsahu 169,85-170,35 m n.m. výstavba min. 1000 m<sup>2</sup> hnízdnicích ploch pro rybáka obecného. Realizace záměru je rozdělena do tří etap (fáze I – fáze III) v závislosti na způsobu a postupu přípravy jednotlivých opatření. Nově navrženou manipulaci v nádrži představuje Fáze II.

Navržený manipulační řád respektuje zásady navržené v rámci hodnocení zásahu dle § 67 zákona a současně respektuje závazné stanovisko Ministerstva životního prostředí MZP/2021/710/2187 k předmětnému záměru. Budou splněny podmínky stanovené pro samotný provoz manipulace na nádržích vyplývající ze závazného stanoviska MŽP MZP/2021/710/2187.

Ve správním obvodu Městského úřadu Hustopeče, jako obecního úřadu obce s rozšířenou působností stanoveném v § 15 vyhlášky 388/2002 Sb., se nachází část Dolní nádrže VD NM ležící v katastrálních územích Strachotín a Šakvice a část údolní nivy vodního toku Svratka v k. ú. Pouzdřany.

Další opatření ve Fázi I (instalace vlnolamů, překopání Ivaňské cesty, úpravy deponií, úpravy zajišťující izolovanost laguny v rámci ostrovů Písky) a Fázi III (revitalizační opatření v podobě ostrovů A a B, Kostelní ostrov, Deponie, Ostrovy Písky a Litorální pásma) jsou navržena na území Střední nádrže VD NM, která je zvláště chráněným územím ve smyslu ustanovení Části třetí zákona – přírodní rezervací Věstonická nádrž. Protože podle § 77 odst. 1 zákona vykonávají obecní úřady obcí s rozšířenou působností státní správu pouze mimo zvláště chráněná území a jejich ochranná pásma, není Městský úřad Hustopeče místně příslušným orgánem ochrany přírody k vydání závazného stanoviska.

Žadatel správnímu orgánu předložil Závazné stanovisko Ministerstva životního prostředí č.j.: MZP/2021/710/2187 k posouzení vlivů provedení záměru na životní prostředí podle § 9 odst. 1 zákona č. 100/2001 Sb., o posuzování vlivů na životní prostředí a o změně některých souvisejících zákonů, ve znění pozdějších předpisů.

Podle závazného stanoviska MŽP je vliv realizace záměru hodnocen jako pozitivní především z důvodu zlepšení hydromorfologických poměrů v nádrži a zvýšení zabezpečení minimálních průtoků pod VD a odběrů pro environmentální účely. Vliv provozu na podzemní vody je hodnocen jako nulový, pouze v prostoru ústí Svratky a Jihlavy, kde je hladina podzemní vody významně závislá na úrovni povrchové vody, jako velmi mírně pozitivní. Lze zde očekávat projev statisticky četnější vyšší úrovně povrchové vody vlivem záměru.

Dále MŽP v závazném stanovisku konstatuje, že ve výsledku se negativní dotčení významné krajinné prvky neuvažují, při realizaci všech opatření lze hovořit o dlouhodobě pozitivním vlivu na významné krajinné prvky.

„Vlivy záměru v dolní nádrži se budou projevovat pouze zprostředkovaně jako navržená změna manipulačního řádu. Celý rozsah kolísání hladiny v dolní nádrži bude fixovaná na betonové konstrukce opevnění břehů, případně balvanitý stabilizační zához. Technické úpravy břehu jsou udržovány z provozních důvodů bez vegetace. Malá část jižního břehu nádrže, která má charakter původního upraveného terénu je intenzivně využívána k rekreaci a rybaření. Dolní nádrž je součástí nadregionálního biokoridoru K161, prvky ÚSES lokální úrovně se v prostoru dolní nádrže nenacházejí. Funkce biokoridoru nebudou dotčeny. Sezónní navýšení vodní hladiny o 35 cm bude mít v rámci dolní nádrže minimální vliv, pohyb vodní hladiny je pak hodnocen s nulovým vlivem.“

Žadatel současně v souladu s § 67 odst. 1 zákona správnímu orgánu předložil Hodnocení vlivu zamýšleného závažného zásahu vypracované Mgr. Radimem Kočvarou, který je držitelem autorizace k provádění hodnocení podle § 67 zákona ve smyslu § 45i odst. 3 zákona. Hodnocení obsahuje náležitosti uvedené v § 7 vyhlášky č. 142/2018 Sb., o náležitostech posouzení vlivu záměru a koncepce na evropsky významné lokality a ptáčích oblastech a o náležitostech hodnocení vlivu závažného zásahu na zájmy ochrany přírody a krajiny.

Zpracovatel hodnocení v kapitole **6. Hodnocení vlivu zásahu, 6.4. Vyhodnocení jednotlivých lokalit, 6.4.21. Dolní nádrž**, uvádí: „Vlivy v rámci navrhovaných změn pro režim Dolní nádrže vodního díla Nové Mlýny jsou klasifikovány jako bezvýznamné. V Dolní nádrži zcela chybí ostrovy i litorální pásmo, většina severního břehu je betonová, jižní břeh je tvořen především kamenitým lemem. Vzhledem k stávajícímu charakteru nádrže fakticky nedojde ke změně podmínek navýšením hladiny o 35 cm oproti současnému stavu. Dotčení chráněných zájmů se zde neuvažuje.“

V kapitole **6.5. vyhodnocení vlivů na chráněné zájmy, 6.5.3. Významné krajinné prvky** zpracovatel hodnocení uvádí: „Samotnou Střední a Dolní nádrž lze považovat za významný krajinný prvek charakteru rybníka/jezera, definici VKP splňuje niva vodního toku Svratky a Jihlavy. Vliv na VKP vodní tok je klasifikován jako bezvýznamný až pozitivní. Pozitivní ve smyslu navrženého kolísání vodní hladiny, které odpovídá přirozenému kolísání v důsledku zvýšených průtoků v průběhu roku v řece. Záměr jinak do úseků toků nezasahuje. Vliv na nádrž je z pohledu její ekologicko stabilizační funkce možno nahlížet z různých hledisek. K nejvýznamnějším aspektům patří litorální porosty a plochy souše v podobě ostrovů, primárně s nezarostlými plochami, případně starými dřevinami. Spektrum konkrétních vlivů lze podrobně vysledovat v rámci popisu možných vlivů a dotčení jednotlivých abiotických a biotických prvků nádrže, popsanych v kapitole 6.4.

Fázi I lze vnímat jako ryze pozitivní zásah spočívající v rozšíření plochy ostrovů, realizace hnízdních vlnolamů, izolace laguny na písčném ostrově od zbytku nádrže.

Fázi II lze v případě pouhého navýšení hladiny v celkovém kontextu cílů ochrany území vnímat negativně, byť představuje i pozitivní aspekt pro některé druhy skupiny organismů (pozitivní vliv ryby, na potáplíce, potáplivé kachny). Při zahrnutí cíleného kolísání vodní hladiny se míra negativního vlivu navýšení vodní hladiny spíše snižuje, až mění ve smyslu převažujících pozitivních vlivů.

Fázi III záměru pak lze vnímat jako řadu výrazně pozitivních zásahů zvyšujících ekologicko stabilizační funkce nádrže, v podobě rozšíření a ochrany terestrických ekosystémů, rozšíření litorálních ploch a hnízdišť pro řadu druhů.

Předmětným záměrem dojde k dotčení VKP (viz § 4 odst. 2 zákona č. 114/1992 Sb.), kdy se uvažují dílčí pozitivní vlivy ve Fázi I a III záměru a dílčí negativní vlivy ve Fázi II záměru. Ve výsledku se negativní dotčení VKP neuvažuje, při realizaci všech opatření lze hovořit o dlouhodobě pozitivním vlivu na VKP.“

Správní orgán při posuzování žádosti a rozhodování o vlivu zásahů do významných krajinných prvků zohlednil oba výše uvedené dokumenty, a to Závazné stanovisko Ministerstva životního prostředí č.j.: MZP/2021/710/2187 k posouzení vlivů provedení záměru na životní prostředí a Hodnocení vlivu zamýšleného zásahu zpracované podle § 67 zákona Mgr. Kočvarou.

Z obou dokumentů vyplývá, že realizace záměru „Opatření ke zlepšení podmínek předmětu ochrany přírodní rezervace Věstonická nádrž a ptačí oblasti Střední nádrž VD NM a vodohospodářské funkce soustavy střední a dolní nádrže Nové Mlýny“ bude mít dlouhodobě pozitivní vliv na dotčené významné krajinné prvky – Dolní nádrž VD NM a údolní nivu vodního toku Svratka.

Toto závazné stanovisko vydané orgánem ochrany přírody, jako dotčeným orgánem státní správy podle § 149 odst. 1 správního řádu, je vydáváno pro potřeby řízení vedeného příslušným vodoprávním úřadem podle příslušných ustanovení zákona č. 254/2001 Sb., o vodách a o změně některých zákonů (vodní zákon), ve znění pozdějších předpisů.

Toto stanovisko nenahrazuje vyjádření odboru životního prostředí Městského úřadu Hustopeče podle ostatních závazných právních předpisů z oblasti životního prostředí.

### **Poučení**

Proti tomuto závaznému stanovisku se nelze samostatně odvolat. Opravné prostředky lze proti němu uplatnit pouze v režimu § 149 odst. 4, 5 a 6 správního řádu.

Ing. Vilém Vyhánek  
vedoucí odboru životního prostředí

**Městský úřad Břeclav**  
odbor stavební a životního prostředí  
oddělení zemědělství a ochrany přírody

nám. T. G. Masaryka 42/3

Břeclav, 690 81

Číslo jednací: MUBR 93152/2021

V Břeclavi dne 29. 7. 2021

Vyřizuje: Ing. Kristýna Uhrová  
Telefon: 519 311 218  
E-mail: [kristyna.uhrova@breclov.eu](mailto:kristyna.uhrova@breclov.eu)

## Z Á V A Z N É   S T A N O V I S K O

Městský úřad Břeclav, odbor stavební a životního prostředí, oddělení zemědělství a ochrany přírody, jako věcně a místně příslušný orgán ochrany přírody a krajiny (dále jen „orgán ochrany přírody“) podle ustanovení § 10 a § 11 odst. 1 zákona č. 500/2004 Sb., správní řád (dále jen „správní řád“) ve znění pozdějších předpisů a dále ve smyslu § 75 odst. 1 písm. c) a § 77 odst. 1 písm. a) zákona č. 114/1992 Sb., o ochraně přírody a krajiny ve znění pozdějších předpisů (dále jen „zákon“)

žadateli:

**Povodí Moravy, s.p.,  
Dřevařská 11, 602 00 Brno  
IČO: 708 90 013**

**vydává souhlas**

ve smyslu § 149 správního řádu a v souladu s ustanovením § 4 odst. 2 zákona se zásahem do významného krajinného prvku (dále jen „VKP“) – vodního toku Dolní nádrže vodního díla Nové Mlýny v katastrálním území Nové Mlýny k akci:

### **Opatření ke zlepšení podmínek předmětu ochrany přírodní rezervace Věstonická nádrž a ptačí oblasti Střední nádrž VD NM a vodohospodářské funkce soustavy střední a dolní nádrže Nové Mlýny**

pro změnu manipulace s hladinami Dolní a Střední nádrže vodního díla Nové Mlýny při realizaci záměru „Opatření ke zlepšení podmínek předmětu ochrany přírodní rezervace Věstonická nádrž a ptačí oblasti Střední nádrž VD NM a vodohospodářské funkce soustavy střední a dolní nádrže Nové Mlýny.“

#### **Své závazné stanovisko orgán ochrany přírody odůvodňuje následovně:**

Orgán ochrany přírody obdržel dne 14. 7. 2021 postoupení žádosti od Krajského úřadu Jihomoravského kraje, odboru životního prostředí, Žerotínovo náměstí 3, 601 82 Brno, k vydání závazného stanoviska k zásahu do významného krajinného prvku Střední a Dolní nádrže vodního díla Nové Mlýny v souladu s ustanovením § 4 odst. 2 zákona. Investorem záměru je státní podnik Povodí Moravy, Dřevařská 11, 602 00 Brno, IČO: 708 90 013.

Podle § 3 odst. 1 písm. b) zákona jsou vodní toky a údolní nivy významnými krajinnými prvky a podle § 4 odst. 2 zákona jsou významné krajinné prvky chráněny před poškozováním a ničením. Využívají se pouze tak, aby nebyla narušena jejich obnova a nedošlo k ohrožení nebo oslabení jejich stabilizační funkce. K zásahům, které by mohly vést k poškození nebo zničení významného krajinného prvku nebo ohrožení či oslabení jeho ekologicko-stabilizační funkce, si musí ten, kdo takové zásahy zamýšlí, opatřit závazné stanovisko orgánu ochrany přírody.

Změna v manipulaci je plánována v rámci záměru „Opatření ke zlepšení podmínek předmětu ochrany přírodní rezervace Věstonická nádrž a ptačí oblasti Střední nádrž VD NM a vodohospodářské funkce soustavy střední a dolní nádrže Nové Mlýny“.

Záměr spočívá ve změně ustálené hladiny ve střední nádrži vodního díla Nové Mlýny (dále jen „VD NM“) ze 170,00 m n.m. na kolísání hladiny ve střední nádrži VD NM o 0,5 m v rozsahu 169,85-170,354 m n.m., max. o 0,85 m v rozsahu 169,5-170,35 m n.m. Zvětšení množství akumulované vody ve střední a dolní nádrži VD NM o cca 9 mil. m<sup>3</sup> zvýšením hladiny oproti stávajícímu stavu o 0,35 m na úroveň 170,35 m n.m. Obnovení disponibilního zásobního prostoru ve střední nádrži VD NM o objemu cca 5 mil. m<sup>3</sup> vody kolísáním hladiny v rozsahu 169,85-170,35 m n.m. výstavba min. 1000 m<sup>2</sup> hnízdních ploch pro rybáka obecného. Realizace záměru je rozdělena do tří etap (fáze I – fáze III) v závislosti na způsobu a postupu přípravy jednotlivých opatření. Nově navrženou manipulaci v nádrži představuje Fáze II.

Navržený manipulační řád respektuje zásady navržené v rámci hodnocení zásahu dle § 67 zákona a současně respektuje závazné stanovisko Ministerstva životního prostředí MZP/2021/710/2187 k předmětnému záměru. Budou splněny podmínky stanovené pro samotný provoz manipulace na nádržích vyplývající ze závazného stanoviska MŽP MZP/2021/710/2187.

Ve správním obvodu Městského úřadu Břeclav, jako obecního úřadu obce s rozšířenou působností stanoveném v § 15 vyhlášky 388/2002 Sb., se nachází část Dolní nádrže VD NM ležící v katastrálním území Nové Mlýny.

Další opatření ve Fázi I (instalace vlnolamů, překopání Ivaňské cesty, úpravy deponií, úpravy zajišťující izolovanost laguny v rámci ostrovů Písky) a Fázi III (revitalizační opatření v podobě ostrovů A a B, Kostelní ostrov, Deponie, Ostrovy Písky a Litorální pásma) jsou navržená na území Střední nádrže VD NM, která je zvláště chráněným územím ve smyslu ustanovení Části třetí zákona – přírodní rezervaci Věstonická nádrž. Protože podle § 77 odst. 1 zákona vykonávají obecní úřady obcí s rozšířenou působností státní správu pouze mimo zvláště chráněná území a jejich ochranná pásma, není Městský úřad Břeclav místně příslušným orgánem ochrany přírody k vydání závazného stanoviska.

Žadatel správnímu orgánu předložil Závazné stanovisko Ministerstva životního prostředí č.j.: MZP/2021/710/2187 k posouzení vlivů provedení záměru na životní prostředí podle § 9 odst. 1 zákona č. 100/2001 Sb., o posuzování vlivů na životní prostředí a o změně některých souvisejících zákonů, ve znění pozdějších předpisů.

Podle závazného stanoviska MŽP je vliv realizace záměru hodnocen jako pozitivní především z důvodu zlepšení hydromorfologických poměrů v nádrži a zvýšení zabezpečení minimálních průtoků pod VD a odběrů pro environmentální účely. Vliv provozu na podzemní vody je hodnocen jako nulový, pouze v prostoru ústí Svatky a Jihlavy, kde je hladina podzemní vody významně závislá na úrovni povrchové vody, jako velmi mírně pozitivní. Lze zde očekávat projev statisticky četnější vyšší úrovně povrchové vody vlivem záměru.

Dále MŽP v závazném stanovisku konstatuje, že ve výsledku se negativní dotčení významné krajinné prvky neuvažují, při realizaci všech opatření lze hovořit o dlouhodobě pozitivním vlivu na významné krajinné prvky.

„Vlivy záměru v dolní nádrži se budou projevovat pouze zprostředkovaně jako navržená změna manipulačního řádu. Celý rozsah kolísání hladiny v dolní nádrži bude fixovaná na betonové



konstrukce opevnění břehů, případně balvanitý stabilizační zához. Technické úpravy břehu jsou udržovány z provozních důvodů bez vegetace. Malá část jižního břehu nádrže, která má charakter původního upraveného terénu je intenzivně využívána k rekreaci a rybaření. Dolní nádrž je součástí nadregionálního biokoridoru K161, prvky ÚSES lokální úrovně se v prostoru dolní nádrže nenacházejí. Funkce biokoridoru nebudou dotčeny. Sezónní navýšení vodní hladiny o 35 cm bude mít v rámci dolní nádrže minimální vliv, pohyb vodní hladiny je pak hodnocen s nulovým vlivem.“

Žadatel současně v souladu s § 67 odst. 1 zákona správnímu orgánu předložil Hodnocení vlivu zamýšleného závažného zásahu vypracované Mgr. Radimem Kočvarou, který je držitelem autorizace k provádění hodnocení podle § 67 zákona ve smyslu § 45i odst. 3 zákona. Hodnocení obsahuje náležitosti uvedené v § 7 vyhlášky č. 142/2018 Sb., o náležitostech posouzení vlivu záměru a koncepce na evropsky významné lokality a ptačí oblasti a o náležitostech hodnocení vlivu závažného zásahu na zájmy ochrany přírody a krajiny.

Zpracovatel hodnocení v kapitole 6. **Hodnocení vlivu zásahu, 6.4. Vyhodnocení jednotlivých lokalit, 6.4.21. Dolní nádrž**, uvádí: „Vlivy v rámci navrhovaných změn pro režim Dolní nádrže vodního díla Nové Mlýny jsou klasifikovány jako bezvýznamné. V Dolní nádrži zcela chybí ostrovy i litorální pásmo, většina severního břehu je betonová, jižní břeh je tvořen především kamenitým lemem. Vzhledem k stávajícímu charakteru nádrže fakticky nedojde ke změně podmínek navýšením hladiny o 35 cm oproti současnému stavu. Dotčení chráněných zájmů se zde neuvažuje.“

V kapitole 6.5. **vyhodnocení vlivů na chráněné zájmy, 6.5.3. Významné krajinné prvky** zpracovatel hodnocení uvádí: „Samotnou Střední a Dolní nádrž lze považovat za významný krajinný prvek charakteru rybníka/jezera, definici VKP splňuje niva vodního toku Svatky a Jihlavy. Vliv na VKP vodní tok je klasifikován jako bezvýznamný až pozitivní. Pozitivní ve smyslu navrhovaného kolísání vodní hladiny, které odpovídá přirozenému kolísání v důsledku zvýšených průtoků v průběhu roku v řece. Záměr jinak do úseků toků nezasahuje. Vliv na nádrž je z pohledu její ekologicko stabilizační funkce možno nahlížet z různých hledisek. K nejvýznamnějším aspektům patří litorální porosty a plochy souše v podobě ostrovů, primárně s nezarostlými plochami, případně starými dřevinami. Spektrum konkrétních vlivů lze podrobně vysledovat v rámci popisu možných vlivů a dotčení jednotlivých abiotických a biotických prvků nádrže, popsanych v kapitole 6.4.

Fázi I lze vnímat jako ryze pozitivní zásah spočívající v rozšíření plochy ostrovů, realizace hnízdních vlnolamů, izolace laguny na písečném ostrově od zbytku nádrže.

Fázi II lze v případě pouhého navýšení hladiny v celkovém kontextu cílů ochrany území vnímat negativně, byť představuje i pozitivní aspekt pro některé druhy skupiny organismů (pozitivní vliv ryby, na potáplice, potáplivé kachny). Při zahrnutí cíleného kolísání vodní hladiny se míra negativního vlivu navýšení vodní hladiny spíše snižuje, až mění ve smyslu převažujících pozitivních vlivů.

Fázi III záměru pak lze vnímat jako řadu výrazně pozitivních zásahů zvyšujících ekologicko stabilizační funkce nádrže, v podobě rozšíření a ochrany terestrických ekosystémů, rozšíření litorálních ploch a hnízdišť pro řadu druhů.

Předmětným záměrem dojde k dotčení VKP (viz § 4 odst. 2 zákona č. 114/1992 Sb.), kdy se uvažují dílčí pozitivní vlivy ve Fázi I a III záměru a dílčí negativní vlivy ve Fázi II záměru. Ve výsledku se negativní dotčení VKP neuvažuje, při realizaci všech opatření lze hovořit o dlouhodobě pozitivním vlivu na VKP.“

Správní orgán při posuzování žádosti a rozhodování o vlivu zásahů do významných krajinných prvků zohlednil oba výše uvedené dokumenty, a to Závazné stanovisko Ministerstva životního prostředí č.j.: MZP/2021/710/2187 k posouzení vlivů provedení záměru na životní prostředí a Hodnocení vlivu zamýšleného zásahu zpracované podle § 67 zákona Mgr. Kočvarou.

Z obou dokumentů vyplývá, že realizace záměru „Opatření ke zlepšení podmínek předmětu ochrany přírodní rezervace Věstonická nádrž a ptačí oblasti Střední nádrž VD NM a vodohospodářské funkce soustavy střední a dolní nádrže Nové Mlýny“ bude mít dlouhodobě pozitivní vliv na dotčené významné krajinné prvky – Dolní nádrž VD NM a údolní nivu vodního toku Svratka.

Toto závazné stanovisko vydané orgánem ochrany přírody, jako dotčeným orgánem státní správy podle § 149 odst. 1 správního řádu, je vydáváno pro potřeby řízení vedeného příslušným vodoprávním úřadem podle příslušných ustanovení zákona č. 254/2001 Sb., o vodách a o změně některých zákonů (vodní zákon), ve znění pozdějších předpisů.

Toto stanovisko nenahrazuje vyjádření odboru životního prostředí Městského úřadu Břeclav podle ostatních závazných právních předpisů z oblasti životního prostředí.

#### **Poučení o opravném prostředku:**

Proti tomuto závaznému stanovisku se nelze samostatně odvolat. Odvolání proti obsahu závazného stanoviska lze podat v souladu s § 149 odst. 4, 5, a 6 správního řádu až po vydání samostatného správního rozhodnutí ve věci a to odvoláním proti tomuto správnímu rozhodnutí, v rámci něhož lze napadnout celé závazné stanovisko nebo jeho části.



Mgr. Silvie Baštinská  
vedoucí odboru  
v zast. Ing. Kristýna Uhrová

#### **Obdrželi:**

1. Povodí Moravy, s.p. Dřevořská 11, 602 00 Brno



LESY ČESKÉ REPUBLIKY, S. P., LESNÍ ZÁVOD ŽIDLOCHOVICE

Tyršova 1, 667 01 Židlochovice, tel. +420 956264106, fax +420 547231016, lz4@lesycr.cz, ID DS: e8jcfsn



Č.J.: PM-31104/2021


Ev.Č.: 86725/2021

dne: 02.07.2021

listů: 1

Povodí Moravy, s.p.

Povodí Moravy, s.p.  
Dřevařská 11  
Brno  
601 75

VÁŠ DOPIS ZN	ČÍSLO JEDNACÍ	SPISOVÁ ZNAČKA	DATUM	
		29.6.2021		
 VYŘIZUJE	TELEFON	GSM	FAX	E-MAIL
Ing. P. Marek	956264122		547231016	pavel.marek@lesycr.cz

Věc: Stanovisko ke změně povolení k nakládání s vodami  
Stanovisko k manipulačním řádům pro střední a dolní nádrž Nové Mlýny

K zaslané žádosti o stanoviska k výše uvedeným věcem nemají Lesy ČR, s.p., LZ Židlochovice připomínek. Pro úplnost a přesnost MŘ pro dolní nádrž (bod A.2.2., 7)) uvádíme aktuální povolení k nakládání s vodami pro:

- náпустný objekt Brána, Obděr povrchové vody z řeky Dyje, k.ú. Břeclav, p.č. 3597/3 – Košárské louky – Brána, č.j. MUBR 83144/2012 z10.12.2012 (platnost do 31.12.2022)



S pozdravem

  
Ing. Miroslav Svoboda  
Ředitel LZ Židlochovice

Lesy České republiky, s.p.  
se sídlem Přemyslova 1106/19, Nový Hradec Králové, Hradec Králové, PSČ 500 08  
500 08 Hradec Králové  
IČ: 42196451, DIČ: CZ42196451  
Lesní závod Židlochovice  
Tyršova 1, 667 01 Židlochovice, tel. +420 956264106

Přílohy:

- Kopie Rozhodnutí o povolení k nakládání s vodami č.j. MUBR 83144/2012



S00RP00K598K

## Městský úřad Břeclav

odbor životního prostředí

VYPRAVENO

11. 12. 2012

náměstí T. G. M. 3

Břeclav, 690 81

Číslo jednací: MUBR 83144/2012

V Břeclavi dne: 10. 12. 2012

Spisová značka: MUBR-S 58410/2012 OŽP/Go

Vyřizuje: Goldman, DiS.

Telefon: 519 311 243

E-mail: [jarmil.goldman@breclav.eu](mailto:jarmil.goldman@breclav.eu)Toto rozhodnutí nabylo právní moci  
dne... 20. 12. 2012

Městský úřad Břeclav

dne... 6. 3. 2013 Goldl.

### Rozhodnutí

o povolení k nakládání s vodami

**Odběr povrchové vody z řeky Dyje, k. ú. Břeclav, parc. č. 3597/3 – Košárské louky - Brána**

Městský úřad Břeclav, odbor životního prostředí, jako věcně příslušný podle ustanovení § 104 odst. 2 písm. c) a § 106 zákona č. 254/2001 Sb., o vodách a o změně některých zákonů, ve znění pozdějších předpisů (dále jen „vodní zákon“) a jako místně příslušný vodoprávní úřad (dále jen „vodoprávní úřad“) podle ustanovení § 11 zákona č. 500/2004 Sb., správní řád, ve znění pozdějších předpisů (dále jen „správní řád“)

účastníkovi řízení (§ 27 odst. 1 správního řádu), kterým je:

Lesy České republiky, s. p.  
Přemyslova 1106, 501 68 Hradec Králové  
IČ: 42196451

### I. vydává

podle ustanovení § 8 odst. 1 písm. a) bod 1. vodního zákona

#### povolení k nakládání s povrchovými vodami

k jejich odběru z HGR - 2250, v kraji Jihomoravském, obci Břeclav, katastrálním území Břeclav, na pozemku parc. č. 3597/3, vodní tok: Dyje, ř. km: 23,500; č. h. p.: 4-17-01-046/2, umístění jevu vůči břehu: levý břeh., poloha místa odběru (souřadnice X; Y): 1213294.79; 582843.76.

**Popis nakládání s vodami:** předmětem je nakládání s vodami – odběr povrchové vody z řeky Dyje v k. ú. Břeclav na pozemku parc. č. 3597/3 za účelem zavodňování lužních lesů v prostoru soutoku Dyje a Moravy. Odběr povrchové vody bude realizován pomocí stávajícího stavidla, které je umístěno v levobřežní ochranné hrázi řeky Dyje v ř. km cca 23,500.

**Rozsah povoleného nakládání s vodami:**

Průměrný odběr:	1 300 l/s
Maximální odběr:	2 000 l/s
Maximální měsíční odběr:	1 200 tis. m <sup>3</sup> /měsíc
Roční odběr:	1 200 tis. m <sup>3</sup> /rok
Počet měsíců v roce, kdy se odebírá:	1 (max. 10 dnů)
Doba na kterou se povolení vydává:	do 31. 12. 2022

**Údaje o povoleném nakládání s povrchovými vodami:**

Původ odebírané vody	01 – z vodního toku, vodní nádrže
Účel užití vody	06 – závlahy lesních pozemků
Typ odběrného objektu	05 – z vodního toku -- stavidlo

Povolení k odběru povrchové vody je vydáváno bez ohledu na jakost podzemní vody v místě tohoto povoleného nakládání.

**II. stanovuje podmínky**

za kterých se nakládání s vodami povoluje:

1. Při realizaci odběru je nutno věnovat mimořádnou pozornost ochraně jakosti povrchových vod tak, aby nedocházelo k jejich znečištění.
2. Odběr je možno realizovat při dosažení hladiny vody v řece Dyji na kótu 154,07 m n. m.
3. Po nabytí právní moci tohoto rozhodnutí bude vodoprávnímu úřadu předložen ke schválení návrh manipulačního řádu.
4. Nakládání s vodami se povoluje na dobu do 31. 12. 2022.

**Odůvodnění**

Žadatel, tj. Lesy České republiky, s. p., Lesní závod Židlochovice, Tyršova 1, 667 15 Židlochovice, podal dne 5. 6. 2012 u Městského úřadu Břeclav, odboru životního prostředí žádost o provedení vodoprávního řízení a vydání rozhodnutí o povolení k nakládání s povrchovými vodami podle ustanovení § 8 odst.1 písm. a) bod 1. vodního zákona - k odběru povrchové vody z řeky Dyje, k. ú. Břeclav, parc. č. 3597/3 – Košáarské louky - Brána. K žádosti bylo doloženo:

- žádost podaná na předepsaném tiskopisu,
- mapový podklad,
- výpis z KN,
- stanovisko Povodí Moravy, s. p. zn. PM031405/2012-203/Ku ze dne 10. 8. 2012.

Podle ustanovení § 115 vodního zákona a správního řádu oznámil příslušný vodoprávní úřad zahájení vodoprávního řízení všem známým účastníkům řízení, oznámením č.j. MUBR 67581/2012 ze dne 4. 10. 2012, podle ustanovení § 115 vodního zákona a § 47 správního řádu. Jelikož jsou vodoprávnímu úřadu známy místní poměry a žádost poskytovala dostatečný podklad pro posouzení žádosti, upustil podle ustanovení § 115 odst. 8 vodního zákona od ústního jednání a místního šetření. Účastníci řízení mohli uplatnit své námitky, popř. důkazy nejpozději do 10ti dnů od obdržení oznámení. Do doby vydání tohoto rozhodnutí se nikdo k dané věci nevyjádřil.

V rámci celého vodoprávního řízení bylo zjištěno, že:

- a) Je požadováno povolení k nakládání s vodami – povolení k odběru povrchové vody z řeky Dyje v k. ú. Břeclav na pozemku parc. č. 3597/3 za účelem zavodňování lužních lesů v prostoru soutoku Dyje a Moravy. Odběr povrchové vody bude realizován pomocí stávajícího stavidla, které je umístěno v levobřežní ochranné hrázi řeky Dyje v ř. km cca 23,800. Požadovaný odběr povrchové vody:  $Q_{\text{prům}} = 1300 \text{ l/s}$ ,  $Q_{\text{max}} = 2000 \text{ l/s}$ ,  $Q_{\text{max}} = 1\,200\,000 \text{ m}^3/\text{měs.}$ ,  $Q = 1\,200\,000 \text{ m}^3/\text{rok}$ , počet měsíců v roce, kdy se voda odebírá – jeden měsíc max. 10 dnů, doba na kterou je povolení žádáno – 10 let.
- b) V rámci vodoprávního řízení se vyjádřily nebo daly své kladné stanovisko tyto dotčené orgány: nevyjádřily se.
- c) Předložený záměr byl posouzen na základě znalosti místních vodních poměrů, z hlediska zájmů plánování v oblasti vod a dalších zájmů sledovaných vodním zákonem. Námitky či připomínky účastníků řízení nebyly uplatněny. Bylo zjištěno, že požadovaný odběr povrchové vody neohrožuje zájmy chráněné vodním zákonem, práva a právem chráněné zájmy a povinnosti jiných a zájmy ochrany životního prostředí.

### Poučení účastníků

Proti tomuto rozhodnutí může účastník řízení podat odvolání, ve kterém se uvede v jakém rozsahu se rozhodnutí napadá a dále namítaný rozpor s právními předpisy nebo nesprávnost rozhodnutí nebo řízení, jež mu předcházelo, ve lhůtě 15 dnů ode dne jeho oznámení ke Krajskému úřadu Jihomoravského kraje, se sídlem Žerotínovo nám. 3/5, 601 82 Brno, podáním učiněným u Městského úřadu Břeclav, odboru životního prostředí. Odvolání se podává s potřebným počtem stejnopisů tak, aby jeden stejnopis zůstal správnímu orgánu a aby každý účastník dostal jeden stejnopis. Nepodá-li účastník potřebný počet stejnopisů, vyhotoví je na jeho náklady Městský úřad Břeclav, odbor životního prostředí. Podané odvolání má v souladu s ustanovením § 85 odst. 1 správního řádu odkladný účinek. Odvolání jen proti odůvodnění rozhodnutí je nepřipustné.

Ing. Hana Hřebačková  
vedoucí odboru životního prostředí



v. z. Marie Bílková  
zástupkyně vedoucí odboru životního prostředí

### Rozdělovník:

Účastníci řízení podle ustanovení § 27 odst. 1 správního řádu

1. Lesy České republiky, s. p., LZ Židlochovice, Tyršova 1, 667 15 Židlochovice

Účastníci řízení podle ustanovení § 27 odst. 2 správního řádu

2. Povodí Moravy, s. p., Dřevařská 11, 601 75 Brno

3. Město Břeclav, odbor kanceláře tajemníka – oddělení právní



**OBEC IVAŇ,**

okres Brno-venkov, Ivaň 267, PSČ 691 23

Povodí Moravy, s.p.  
Dřevařská 11  
602 00 Brno

Váš dopis značky/ze dne  
PM-31956/2021/5419

Vyřizuje

Naše značka  
182/2021

Ivaň, dne 20.7.2021

### Vyjádření

**Dne 12.7.2021 obec Ivaň obdržela pod č.j. 182/2021 žádost Povodí Moravy, s.p. k novému návrhu změny povolení nakládání s vodami na střední a dolní nádrži soustavy VD NM a novým návrhům manipulačním řádům.**

Obec Ivaň nemá připomínek k předloženým dokumentům, neboť zohledňují souhlasné závazné stanovisko EIA vydané Ministerstvem životního prostředí č. j. MZP/2021/710/2187 ze dne 5. 5. 2021, které bylo vydáno ke komplexnímu záměru „Opatření ke zlepšení podmínek předmětu ochrany přírodní rezervace Věstonická nádrž a ptačí oblasti Střední nádrž VD NM a vodohospodářské funkce soustavy střední a dolní nádrže Nové Mlýny“.

Se zvýšením akumulace v rámci obnovy zásobního prostoru na střední nádrži souhlasíme, stejně jako s návrhem opatření, které mají odstranit nežádoucí vývoj na nádrži.

S pozdravem

Jan Gebauer  
starosta

**OBEC IVAŇ**  
okr. Brno-venkov PSČ 691 23

Telefon: 519427422  
Fax: 519427459

Bankovní spojení: Česká spořitelna Břeclav  
č.ú.: 1382072329 / 0800

DIČ: CZ00600164  
ID DS: 3bbbdwy

IČO: 00600164  
e-mail: podatelna@obecivan.eu






# OBEC HORNÍ VĚSTONICE

Lípová 131, Horní Věstonice, PSČ 69181



Povodí Moravy, s. p.  
Dřevařská 11  
602 00 Brno



Č.J.: PM-35024/2021 Ev.Č.: 99214/2021 dne: 30.07.2021 listů: 1  
Povodí Moravy, s.p.

VÁŠ DOPIS ZNAČKY / ZE DNE  
PM-32012/2021/5419

NAŠE ZNAČKA  
HVES 216/2021

VYŘIZUJE / LINKA  
Ing. Moravčík

HORNÍ VĚSTONICE, DNE  
28. 7. 2021

## Stanovisko k návrhu změny povolení nakládání s vodami a návrhu manipulačních řádů pro střední a dolní nádrž VDNM

Obci Horní Věstonice byla dne 12. 7. 2021 doručena žádost o stanovisko k předloženému návrhu změny povolení nakládání s vodami a návrhu manipulačních řádů pro střední a dolní nádrž VDNM. Tato změna je součástí záměru "Opatření ke zlepšení podmínek předmětu ochrany přírodní rezervace Věstonická nádrž a ptačí oblasti Střední nádrž VD NM a vodohospodářské funkce soustavy střední a dolní nádrže Nové Mlýny".

Obec Horní Věstonice nemá k záměru "Opatření ke zlepšení podmínek předmětu ochrany přírodní rezervace Věstonická nádrž a ptačí oblasti Střední nádrž VD NM a vodohospodářské funkce soustavy střední a dolní nádrže Nové Mlýny" zásadních připomínek, neboť zlepšují podmínky nejen předmětu ochrany v ptačí oblasti a přírodní rezervaci, ale v rámci předložené změny povolení nakládání s vodami obnovují hospodaření s vodou v rámci vymezeného nového zásobního prostoru ve střední nádrži a z důvodu spojených nádob s dolní nádrží zvyšují významně zásobní prostor v dolní nádrži. Ztotožňujeme se proto i se souhlasným závazným stanoviskem IEA k tomuto záměru ze dne 5. 5. 2021, jehož zásady a podmínky byly zohledněny v předložené změně povolení nakládání s vodami a v novém manipulačním řádu pro obě nádrže.

Dopady sucha na jižní Moravu jsou největší a v krajině je vidět velký nedostatek vody a proto i obec podporuje všechny formy zpomalení odtoku, zajištění větší míry akumulace s cílem s vodou co nejlépe hospodařit. Předložená změna manipulace za současného zvýšení akumulovaného množství pomůže zejména údolní nivě pod soustavou nádrží v rámci možných zvýšených průtoků v době nedostatku vody.

S pozdravem

Obec Horní Věstonice  
Lipová 131.  
691 81 Horní Věstonice  
Tel.: 519 518 763, IČO: 283 177

Ing. Moravčík Vladislav  
Starosta obce

Telefon: 519 518 763  
724 808 619  
E-mail: [obec@horni-vestonice.cz](mailto:obec@horni-vestonice.cz)  
[podatelna.hv@seznam.cz](mailto:podatelna.hv@seznam.cz)

Bankovní spojení: Komerční banka Mikulov  
Číslo účtu: 8421651/0100

IČ: 00283177





Povodí Moravy s.p.  
Ing. Viskot  
Dřevařská 11  
602 00 Brno  
e-mail: podatelna@pmo.cz

Břeclav, 15. 7. 2021

**Stanovisko k návrhu změny povolení k nakládání s vodami a ke změně manipulačních řádů pro střední a dolní nádrž.**

Dobrý den pane inženýre,  
reagujeme na Vaši žádost ze dne 17. 6. 2021 zn: PM-25463/2021/5419 o stanovisko společnosti Fosfa a.s. k chystané změně povolení k nakládání s vodami a ke změně manipulačních řádů pro střední a dolní nádrž vodního díla Nové Mlýny.

Po prostudování Vámi zaslanych podkladů máme tyto připomínky:

- 1) Do kapitoly C.5.4.3 požadujeme zahrnout Fosfu a.s. do vyznění tak, aby nám vodohospodářský dispečink oznamoval regulační stupně, abychom v případě nutnosti dokázali v dostatečném předstihu reagovat v technologii na omezený odtok vod z nádrže VDNM.
- 2) Konkretizovat, kteří odběratelé musí v rámci Programu hospodaření zasílat plány odběru vod (že Fosfy a.s. se to netýká).
- 3) Doporučujeme zrušit v bodu E.1.7 typy vodoměrů. Průběžně dochází k výměně vodoměrů a tento údaj se mění.
- 4) Doplnit do kapitoly D.2.: ... ve spolupráci se všemi dotčenými obcemi s rozšířenou působností, popř. uživateli vodního díla „a odběrateli vod z vodního toku“.

Naše připomínky vyplývají ze skutečnosti, že jsme strategický odběratel povrchových vod pro technologické účely z toku Dyje, č. hydrologického pořadí: 4-17-01-0620-0-00, ř. km 18,28, číslo odběru VHB – 51 0861.

Dle Manipulačního řádu je s odběrem pro společnost Fosfa a.s. v plné výši počítáno i ve 3. regulačním stupni MŘ VD Nové Mlýny, přesto máme v podmínce integrovaného povolení uvedeno, že ve vodním toku pod odběrem musí být vždy zachován minimální zůstatkový průtok. Odběr povrchové vody bude prováděn, popřípadě regulován v souladu




s platným manipulačním řádem VD Nové Mlýny. Z tohoto důvodu potřebujeme být včas o manipulaci informováni.

V případě potřeby kontaktujte Ing. Hřebackovou, +420 737 205 011, e-mail:  
[hrebackova@fosfa.cz](mailto:hrebackova@fosfa.cz).

S pozdravem

Za Fosfa a.s.  
Ing. Dalibor Kuchař, PhD.  
Ředitel VaV fosforečných solí a životního prostředí

**Fosfa a.s.**   
Hraniční 268/120  
Poštorná, 691 41 Břeclav  
Czech Republic  
IČ: 00152901 / DIČ: CZ00152901



# OBEC Dolní Věstonice

se sídlem: Dolní Věstonice 67, PSČ 691 29

V Dolních Věstonicích, dne 21.07.2021

Povodí Moravy, s.p.  
Dřevařská 11  
60200 Brno

Obec Dolní Věstonice obdržela od Povodí Moravy, s.p. návrh změny povolení nakládání s vodami a návrh manipulačních řádů pro střední a dolní nádrž společně s žádostí o stanovisko, ke dni 28.6.2021

Obec Dolní Věstonice nemá námitek k novému nakládání s vodami, ani k novým manipulačním řádům. Zvýšení hladiny a možnosti větší akumulace a lepšího hospodaření vítáme. Tyto dva dokumenty jsou součástí záměru“ Opatření ke zlepšení podmínek předmětu ochrany přírodní rezervace Věstonická nádrž a ptačí oblasti Střední nádrž VD NM a vodohospodářské funkce soustavy střední a dolní nádrže Nové Mlýny“, pro který bylo vydáno souhlasné závazné stanovisko EIA Ministerstvem životního prostředí ze dne 5. 5. 2021. Předložené dokumenty jsou s tímto stanoviskem v souladu. Zvýšení hladiny na dolní nádrži bude i podporou k odstranění neoprávněného způsobu užívání břehů ze strany majitelů karavanů a různých staveb.

S pozdravem

Doc. Ing. Jaroslava Rajchlová, Ph.D.  
starostka obce

OBEC  
Dolní Věstonice  
691 29 IČO: 283 134

**Bankovní spojení:**  
KB Břeclav 6821651/0100

**IČO:**  
283134

**Email:**  
ou.dolnivestonice@iol.cz

**Tel./Fax**  
519517630

# Mathematics



Copyright © 2014 Pearson Education, Inc. All rights reserved. This publication is protected by copyright. No part of this publication may be reproduced, stored in a retrieval system, or transmitted, in any form or by any means, electronic, mechanical, photocopying, recording, or by any information storage and retrieval system, without permission in writing from Pearson Education, Inc.