

MĚSTSKÝ ÚŘAD HUSTOPEČE - STAVEBNÍ ÚŘAD

Dukelské nám. 2/2, 693 01 Hustopeče 519 441 011 ☒ e-mail: stavebni@hustopece.cz



S O O N X 0 1 H D E O D

v Hustopečích dne 31.07.2020

Č.j. MUH/ 45145/20/19
SPIS. ZN.: výst/6621/20/19
VYŘIZUJE: Sedláčková

E.ON Distribuce, a.s.
F. A. Gerstnera 2151
370 01 České Budějovice
IČO 28085400

v zastoupení
RGV a.s.,
J. Opletala 2403
690 02 Břeclav
IČO 25915827

VEŘEJNÁ VYHLÁŠKA OZNÁMENÍ ZAHÁJENÍ ÚZEMNÍHO ŘÍZENÍ

E.ON Distribuce, a.s., F. A. Gerstnera 2151, 370 01 České Budějovice, IČO 28085400, zastoupena na základě plné moci RGV a.s., IČO 25915827, J. Opletala 2403, 690 02 Břeclav (dále jen "žadatel"), podal dne 20.05.2020 u zdejšího stavebního úřadu žádost o vydání územního rozhodnutí o umístění stavby nazvané dle dokumentace „**Šakvice, Nádražní, rozšíření NN, Janská**“, jehož předmětem je rozšíření distribuční sítě NN na pozemku parc. č. **1859/5** (druh pozemku /ostatní plocha, ve vlastnictví Obec Šakvice), p.č. **1812/7** (druh pozemku/ ostatní plocha, ve vlastnictví JmK Brno), p.č.**529/3** (druh pozemku/orná půda, ve vlastnictví Hladký David, Nádražní č.p. 537, 691 67 Šakvice), p.č. **529/4** (druh pozemku/ orná půda, ve vlastnictví Státní pozemkový úřad, Husinecká č.p. 1024/11a, 130 00 Praha), p.č. **1913** (druh pozemku/ostatní plocha, ve vlastnictví Hana Pavlíčková, Nádražní č.p. 520, 691 67 Šakvice), p.č. st. **289/1** (druh pozemku /zast. plocha a nádvoří, ve vlastnictví/ František Polomini, Nádražní č.p. 262, 691 67 Šakvice), p.č.st. **387**(druh pozemku/ zast. plocha a nádvoří, ve vlastnictví František Polomini a Zdeňka Polominiová, Nádražní č.p. 337, 691 67 Šakvice), p.č. st. **365** (druh pozemku/ zast. plocha a nádvoří, ve vlastnictví Oldřich Bílek, Hoblíkova č.p. 569/30, 613 00 Brno), p.č. st. **370** (druh pozemku/ zast. plocha a nádvoří, ve vlastnictví Jaroslav Minařík a Hana Minaříková, Nádražní č.p. 327, 691 67 Šakvice), p.č.st. **366** (druh pozemku/zast. plocha a nádvoří, ve vlastnictví Zdeněk Hutr, Hlavní č.p. 120, 664 46 Prštice), p.č. st. **366** (druh pozemku/zast.plocha a nádvoří, ve vlastnictví Kateřina Balgová a Petr Novotný, Hlavní č.p. 68, 691 67 Šakvice), p.č. st. **532/1** (druh pozemku / zast. plocha a nádvoří, ve vlastnictví Jiří Matocha, Nádražní č.p. 505, 691 67 Šakvice), p.č. st. **503/1** (druh pozemku/zast.plocha a nádvoří, ve vlastnictví Michal Sýkora a Eva Sýkorová, Nádražní č.p. 352, 691 67 Šakvice), p.č. **510/11**(druh pozemku /orná půda, ve vlastnictví Drahošlav Hlávka, Nádražní č.p. 433, 691 67 Šakvice), p.č. **416/4**(druh pozemku/orná půda, ve vlastnictví Naďa Janská, Obora č.p. 118, 679 01 Skalce nad Svitavou) **v katastrálním území Šakvice**. Uvedeným dnem bylo zahájeno územní řízení. Jelikož předložená žádost neměla předepsané náležitosti, stavební úřad dne 16.06.2020 přerušil řízení a vyzval stavebníka k doplnění žádosti. Žádost byla doplněna dne 15.07.2020 a stavební úřad pokračuje v řízení. Jelikož se jedná o řízení s velkým počtem účastníků dle § 144 odst. 1 zákona č. 500/2004 Sb. (správní řád), ve znění pozdějších předpisů, je řízení vedeno veřejnou vyhláškou dle § 144 odst. 2 správního řádu.

K věci:

Jedná se o rozšíření distribuční sítě z důvodu žádosti o připojení nového odběrného místa. U p.b. č.72 (ul. Vinohradní, Nádražní, Hlavní) budou demontovány dvě stávající rozpojovací skříně SV201 a nahrazena novou rozpojovací skříní SD722/NK. Do nové rozpojovací skříně SD722/NK bude naspojován a zatažen podzemní kabel (4x95mm²), dále se provede zrušení třech svodu do rušených rozpojovacích skříní a nahradí se novými svody, kabelem 4x150mm². Kabel 4x150mm² vyvedený z SD 722/NK se ukončí v nové rozpojovací skříní SR642/NK umístěný u p.b. č.94. Z p.b. č.94 se provede svod kabelem 4x150mm² do nové skříně SR642/NK. Z rozpojovací skříně SR642/NK bude vyveden podzemní kabel 4x150mm² do místa žadatele a zatažen do pojistkové skříně SS300/NK. Rozpojovací skříně

SD722/NK a SR642/NK jsou umístěny vždy od podpěrných bodů 2m. Vzhledem ke stavu zasiťování inženýrskými sítěmi a dodržení prostorového uspořádání, je kabelová trasa navržena převážně navržena v chodníku pouze u dvou míst je kabel uložen ve volném terénu. Jedná se o oblast u p.č. 528/8 a od p.č.532/1 po p.č. 571. Při křížení sdělovacího kabelu a plynovodního řádu bude použit betonový žlab. Přes komunikaci bude proveden protlak. V místech vjezdů k objektu bude kabel vložen do chráničky . U p.b. č 94 bude do výkopu připoložen zemnicí pásek.

Stavební úřad Městského úřadu v Hustopečích, jako stavební úřad příslušný podle § 13 odst. 1 písm. c) zákona č. 183/2006 Sb., o územním plánování a stavebním řádu (stavební zákon), ve znění pozdějších předpisů (dále jen "stavební zákon"), oznamuje podle § 87 odst. 1 stavebního zákona zahájení územního řízení, ve kterém upouští od ústního jednání a ohledání na místě. Dotčené orgány mohou uplatnit závazná stanoviska a účastníci řízení své námítky do

15 dnů od doručení tohoto oznámení.

K později uplatněným závazným stanoviskům, námítkám nebude přihlédnuto. Účastníci řízení mohou nahlížet do podkladů rozhodnutí (stavební úřad Městského úřadu v Hustopečích dveře č. 703, úřední dny Po a St 8 – 17, nebo po tel. dohodě 519 441 043).

Poučení:

Závazná stanoviska, která mohou dotčené orgány uplatňovat podle § 4 odst. 4 a námítky účastníků řízení musí být uplatněny nejpozději při ústním jednání, případně při veřejném ústním jednání, při kterém musí být nejpozději uplatněny také připomínky veřejnosti; jinak se k nim nepřihlíží.

Účastník řízení ve svých námítkách uvede skutečnosti, které zakládají jeho postavení jako účastníka řízení, a důvody podání námitek; k námítkám, které překračují rozsah stanovený v odstavci 4, se nepřihlíží.

Obec uplatňuje v územním řízení námítky k ochraně zájmů obce a zájmů občanů obce. Osoba, která je účastníkem řízení podle § 85 odst. 2 písm. a) a b) může uplatňovat námítky proti projednávanému záměru v rozsahu, jakým je její právo přímo dotčeno. Osoba, která je účastníkem řízení podle § 85 odst. c), může v územním řízení uplatňovat námítky pouze v rozsahu, v jakém je projednávaným záměrem dotčen veřejný zájem, jehož ochranou se podle zvláštního právního předpisu zabývá. K námítkám, které nesplňují uvedené požadavky, se nepřihlíží.

Účastníci řízení a dotčené orgány mohou nahlížet do podkladů rozhodnutí v kanc. č. 703 stavebního úřadu, ve dnech pondělí a středa od 8.00 hodin do 17.00 hodin, jinak po telefonické domluvě na č. tel. 519441043. Lhůta dle § 36 odst. 3 zákona č. 500/2004 Sb. o možnosti účastníků vyjádřit se k podkladům rozhodnutí se současně stanovuje do 5 dnů po uplynutí lhůty k uplatnění námitek.

Pověřený zaměstnanec stavebního úřadu je podle § 172 odst.1 stavebního zákona (dále jen „oprávněná úřední osoba“), pokud plní úkoly podle tohoto zákona, je oprávněn při plnění úkolů vstupovat na cizí pozemky, stavby a do staveb s vědomím jejich vlastníků při zajišťování stavu stavby a pozemku nebo opatřování důkazů a dalších podkladů pro vydání správního rozhodnutí nebo opatření.

- Stavební úřad může podle § 173 odst.1 stavebního zákona uložit pořádkovou pokutu do 50 000 Kč tomu, kdo závažným způsobem ztěžuje postup v řízení anebo plnění úkolů podle § 172 odst.1 stavebního zákona tím, že znemožňuje oprávněné úřední osobě nebo osobě jí přizvané vstup na svůj pozemek nebo stavbu.

- Účastník si může dle ustanovení § 33 odst. 1 správního řádu zvolit zmocněnce. Zmocnění k zastoupení se prokazuje písemnou plnou mocí. V téže věci může mít účastník současně pouze jednoho zmocněnce. Účastník nebo jeho zástupce je ve smyslu ustanovení § 36 odst. 4 správního řádu povinen předložit na výzvu oprávněné úřední osoby průkaz totožnosti. Průkazem totožnosti se rozumí doklad, který je veřejnou listinou, v němž je uvedeno jméno a příjmení, datum narození a místo trvalého pobytu, popřípadě bydliště mimo území České republiky a z něhož je patrná i podoba, popřípadě jiný údaj umožňující správnímu orgánu identifikovat osobu, která doklad předkládá, jako jeho oprávněného držitele.

Otisk razítka

Ing. Vondráčková Růžena
vedoucí stavebního úřadu MěÚ Hustopeče

Toto oznámení musí být vyvěšeno nejméně po dobu 15 dnů na úřední desce. Na MěÚ Hustopeče také způsobem, umožňujícím dálkový přístup. Patnáctým dnem po vyvěšení se písemnost považuje za doručenu. (počátek lhůty pro doručení se počítá ode dne vyvěšení na úřední desce MěÚ Hustopeče)

Vyvěšeno dne Sejmuto dne

Vyvěšeno v elektronické podobě dne.....

Podpis a razítko oprávněné osoby, která potvrzuje vyvěšení a sejmnutí oznámení

Obdrží:

účastníci řízení § 85 odst. 1 stavebního zákona v souladu s § 144 odst. 6 správního řádu (dle § 27 odst. 1 stavebního zákona, kterým se doručuje jednotlivě do vlastních rukou)

E.ON Distribuce, a.s., IDDS: nf5dxbu

sídlo: F. A. Gerstnera č.p. 2151/6, České Budějovice 7, 370 01 České Budějovice 1

v zastoupení RGV a.s., IDDS: ruaf3eb

sídlo: J. Opletala č.p. 2403/10, 690 02 Břeclav 2

Obec Šakvice, IDDS: r8sa25x

sídlo: Hlavní č.p. 12, 691 67 Šakvice

účastníci podle § 85 odst. 2 stavebního zákona § 144 odst. 6 správního řádu, kterým se doručuje do vlastních rukou (vlastníci pozemků nebo stavby, na kterých má být požadovaný záměr uskutečněn, není-li sám žadatelem, nebo ten kdo má jiné věcné právo k tomuto pozemku nebo stavbě)

Obec Šakvice, IDDS: r8sa25x

sídlo: Hlavní č.p. 12, 691 67 Šakvice

Jihomoravský kraj, IDDS: x2pbqzq

sídlo: Žerotínovo náměstí č.p. 449/3, Veveří, 602 00 Brno 2

Správa a údržba silnic Jihomoravského kraje, příspěvková organizace kraje, IDDS: k3nk8e7

sídlo: Oblast Jih, Lidická 132A, 690 02 Břeclav

David Hladký, Nádražní č.p. 537, 691 67 Šakvice

Státní pozemkový úřad, IDDS: z49per3

sídlo: Husinecká č.p. 1024/11a, Žižkov, 130 00 Praha 3

Hana Pavlíčková, Nádražní č.p. 520, 691 67 Šakvice

František Polomini, Nádražní č.p. 262, 691 67 Šakvice

Marie Polominiová, Nádražní č.p. 262, 691 67 Šakvice

František Polomini, Nádražní č.p. 337, 691 67 Šakvice

Zdeňka Polominiová, Nádražní č.p. 337, 691 67 Šakvice

Oldřich Bílek, Hoblíkova č.p. 569/30, Černá Pole, 613 00 Brno 13

Oldřich Bílek, Nádražní č.p. 318, 691 67 Šakvice

Františka Bílková, Nádražní č.p. 318, 691 67 Šakvice

Jaroslav Minařík, Nádražní č.p. 327, 691 67 Šakvice

Hana Minaříková, Nádražní č.p. 327, 691 67 Šakvice

Zdeněk Hutr, Hlavní č.p. 120, 664 46 Prštice

Marie Hutrová, Nádražní č.p. 328, 691 67 Šakvice

Kateřina Balgová, Hlavní č.p. 68, 691 67 Šakvice

Petr Novotný, Hlavní č.p. 68, 691 67 Šakvice

Jiří Matocha, Nádražní č.p. 505, 691 67 Šakvice

Michal Sýkora, Nádražní č.p. 352, 691 67 Šakvice

Eva Sýkorová, Nádražní č.p. 352, 691 67 Šakvice

Drahošlav Hlávka, Nádražní č.p. 433, 691 67 Šakvice

Nada Janská, IDDS: xwvbk2u

trvalý pobyt: Obora č.p. 118, 679 01 Skalice nad Svitavou

E.ON Distribuce, a.s., IDDS: nf5dxbu

sídlo: F. A. Gerstnera č.p. 2151/6, České Budějovice 7, 370 01 České Budějovice 1

Česká telekomunikační infrastruktura a.s., IDDS: qa7425t

sídlo: Olšanská č.p. 2681/6, 130 00 Praha 3-Žižkov

GridServices, s.r.o., oddělení realizace staveb-Morava jih, IDDS: jnnyjs6
sídlo: Plynárenská č.p. 499/1, Zábřovice, 602 00 Brno 2
Vodovody a kanalizace Břeclav, a.s., IDDS: gnugxza
sídlo: Čechova č.p. 1300/23, 690 02 Břeclav 2
Raiffeisen stavební spořitelna a.s., IDDS: f6qr5pb
sídlo: Koněvova č.p. 2747/99, 130 00 Praha 3-Žižkov
Českomoravská stavební spořitelna, a.s., IDDS: ukmjjq2
sídlo: Vinohradská č.p. 3218/169, 100 00 Praha 10-Strašnice
MONETA Money Bank, a.s., IDDS: 3kpd8nk
sídlo: Vyskočilova č.p. 1442/1b, 140 00 Praha 4-Michle

účastníci podle § 85 odst. 2 bod b) stavebního zákona identifikovaní označením pozemků a staveb evidovaných v katastru nemovitostí, kterým se doručuje veřejnou vyhláškou dle § 87 odst.3 stavebního zákona

- (osoby, jejichž vlastnické nebo jiné věcné právo k sousedním stavbám anebo sousedním pozemkům nebo stavbám na nich může být územním rozhodnutím přímo dotčeno):

Pozemky p.č. : st. 71, 3696, st. 68, st. 66/2,1919, 1859/20, 1859/5, 528/3, st. 289/1, st. 289/2, st. 640, st. 502/11, 528/8, st. 531, 515/6, st. 401, 415/3

Dotčené orgány, kterým se doručuje jednotlivě:

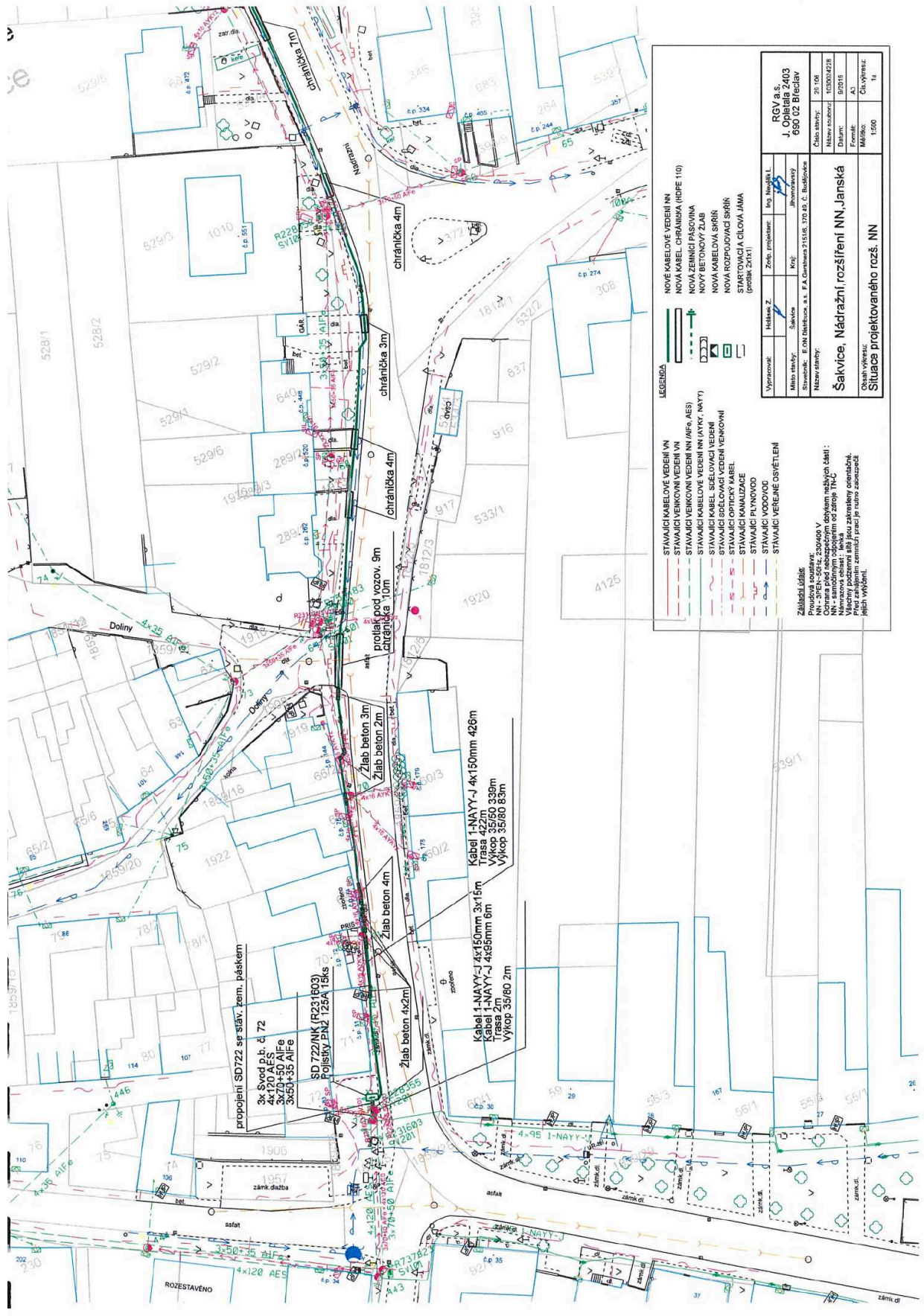
MěÚ Hustopeče, OŽP,
sídlo: Dukelské nám. č.p. 2/2, 693 01 Hustopeče u Brna
MěÚ Hustopeče, odbor dopravy,
sídlo: Dukelské nám. č.p. 2/2, 693 01 Hustopeče u Brna

Na vyvěšení:

(následující obecní úřady žádáme o vyvěšení veřejné vyhlášky po dobu 15 dnů způsobem v místě obvyklém)

MěÚ Hustopeče,
sídlo: Dukelské nám. 2/2, 693 17 Hustopeče, KT
OÚ Šakvice, IDDS: r8sa25x
sídlo: Hlavní č.p. 12, 691 67 Šakvice

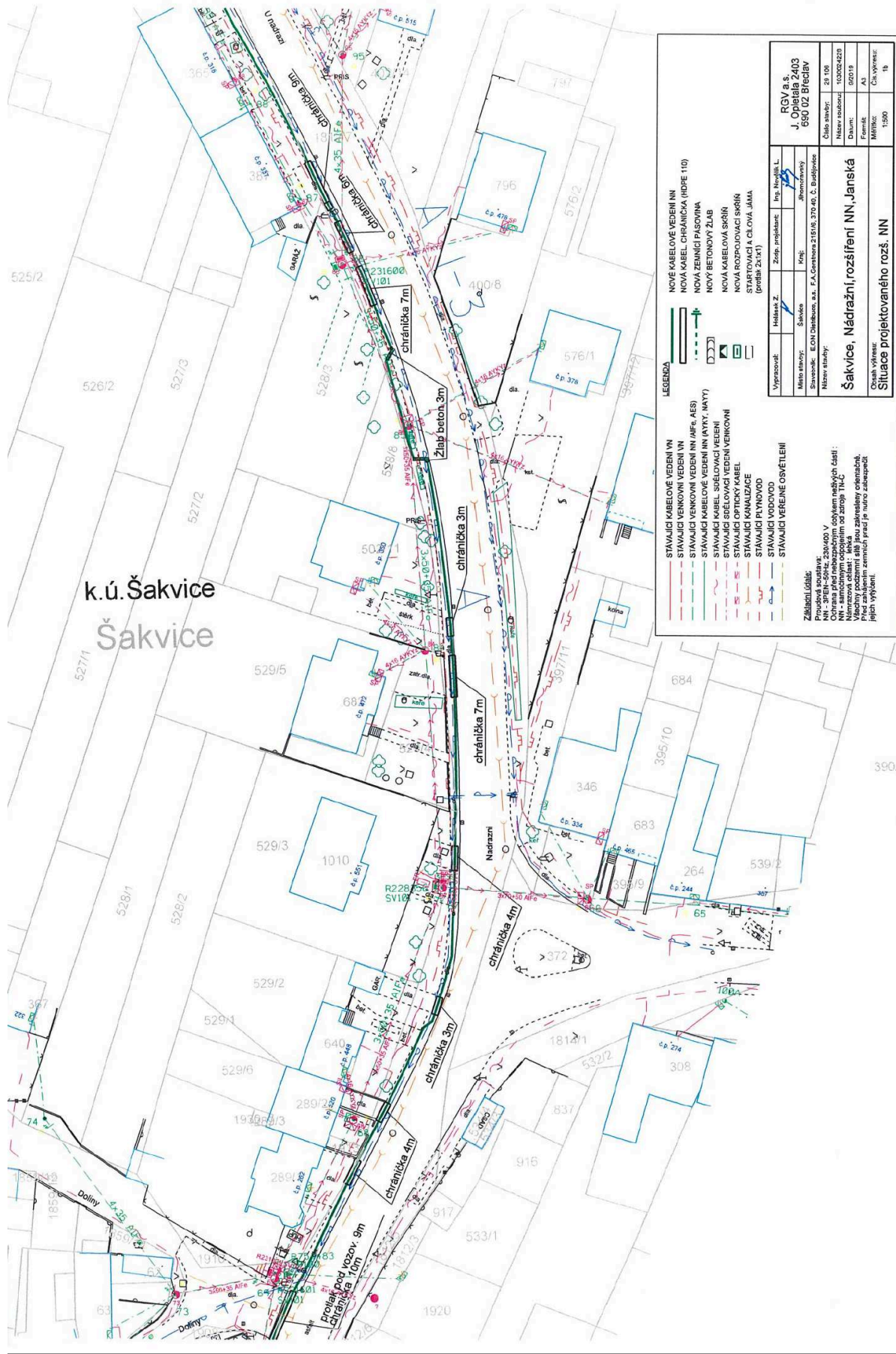
Situace:

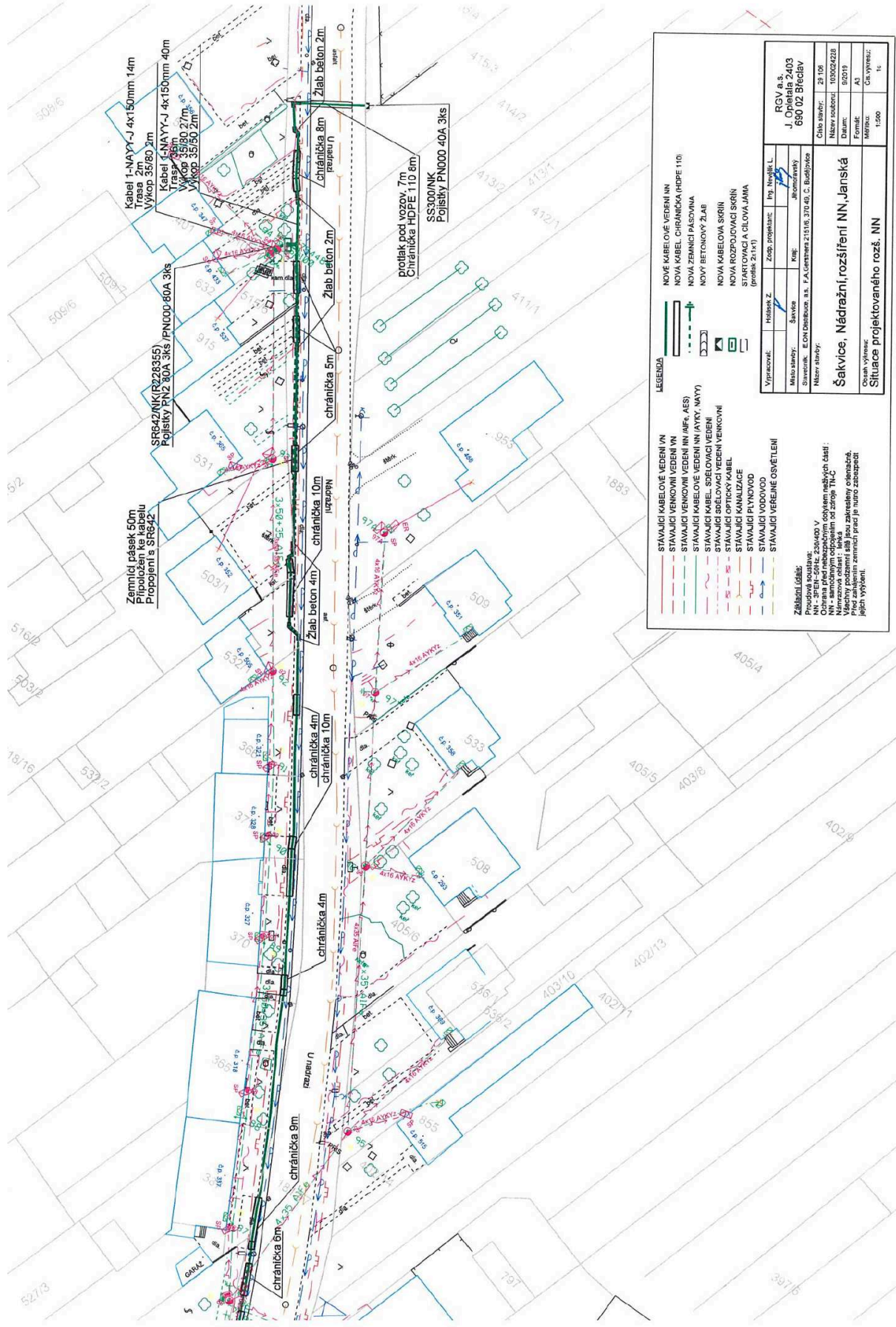


- LEGENDA**
- STAVAJÍCÍ KABELOVÉ VEDENÍ VN
 - STAVAJÍCÍ VENKOVNÍ VEDENÍ VN
 - STAVAJÍCÍ KABELOVÉ VEDENÍ NN (AFR, AES)
 - STAVAJÍCÍ KABEL SLEDOVACÍ VEDENÍ (AYKY, NAYY)
 - STAVAJÍCÍ SLEDOVACÍ VEDENÍ VENKOVNÍ
 - STAVAJÍCÍ OPTICKÝ KABEL
 - STAVAJÍCÍ PŘÍKOVOD
 - STAVAJÍCÍ VĚTRACÍ OSVĚTLENÍ
 - NOVÉ KABELOVÉ VEDENÍ NN
 - NOVÁ KABEL. CHRÁNĚNKA (IDFPE 110)
 - NOVÁ ZEMNÍ PÁSOVINA
 - NOVÝ BETONOVÝ ZLÁB
 - NOVÁ KABELOVÁ SKŘÍŤ
 - NOVÁ ROZPOLOVACÍ SKŘÍŤ
 - STARTOVACÍ A CÍLOVÁ JAMA (protlak 2x1x1)

| | | | |
|---------------|--|-------------------|------------------|
| Výpracoval: | Holava, Z. | Zodp. projektant: | Ing. Nováček, L. |
| Město stavby: | Šakvice | Kraj: | Jihomoravský |
| Stavba: | E.ON Distribuce, a.s. F.A. Garmann 21518, 170 45, C. Budečkovice | | |
| Název stavby: | Šakvice, Nádražní rozšíření NN, Janská | | |
| Číslo stavby: | 25 106 | Název nůbrů: | 100002228 |
| Datum: | 9/2016 | Formát: | A3 |
| Mřížka: | 1:500 | Čís. výřez: | Ia |

Záměti (čísle)
 Průřezová osy: NN - 37EN-50Hz, 230/400 V
 Ověření před zápisem do příslušných listů:
 Měřítko: 1:500
 Návrhová část: 1. etapa - situace
 Před zápisem zemištěl pracje na místě zapsat
 jejich výřez.





LEGENDA

- STAVAJÍCÍ KABELOVÉ VEDENÍ NN
- STAVAJÍCÍ VENKOVNÍ VEDENÍ NN
- STAVAJÍCÍ KABELOVÉ VEDENÍ NN (AF6, AES)
- STAVAJÍCÍ KABELOVÉ VEDENÍ NN (AYKY, NAYY)
- STAVAJÍCÍ KABELOVÉ VEDENÍ NN (AYKY, NAYY)
- STAVAJÍCÍ SPĚLOVACÍ VEDENÍ VENKOVNÍ
- STAVAJÍCÍ SPĚLOVACÍ VEDENÍ VENKOVNÍ
- STAVAJÍCÍ OPTICKÝ KABEL
- STAVAJÍCÍ KANALIZACE
- STAVAJÍCÍ PLYNOVOD
- STAVAJÍCÍ VODOVOD
- STAVAJÍCÍ VĚRNĚ OSVĚTLENÍ

NOVÉ KABELOVÉ VEDENÍ NN

- NOVÁ KABEL CHRÁNIČKA (HDPE 110)
- NOVÁ ZEMNÍ PÁSIVNA
- NOVÝ BETONOVÝ ŽLAB
- NOVÁ KABELOVÁ SKŘÍŇ
- NOVÁ ROZPOJOVACÍ SKŘÍŇ
- STARTOVACÍ A CÍLOVÁ JAMA (profil 251x1)

Základní údaje:
 Projektant: RGV a.s.
 Místo stavby: Šakvice
 Stavba: Šakvice, E.ON Distribuce, a.s. P.A. Černobíl 21516, 370 45, C. Budějovice
 Město stavby: Šakvice
 Název stavby: Šakvice, Nádražní, rozšíření NN, Janská
 Číslo stavby: 21.19
 Název rodinné: 10002428
 Datum: 9/2019
 Formát: A3
 Měřítko: 1:500
 Číslo výkresu: 11
 In:

Výpracoval: Ing. Nováková L.
Klik: šakvice
Šakvice, Nádražní, rozšíření NN, Janská
Situace projektovaného rozš. NN

Záměty:
 NN - 3FEN-50Hz, 230/400 V
 Ochrana před nebezpečným ohybem nadých částí:
 Ochrana před nebezpečným ohybem nadých částí:
 Minimální vzdálenost od zářivých částí:
 Minimální vzdálenost od zářivých částí:
 Všechny požadavky musí být zakresleny odpovídajícím způsobem.
 Všechny požadavky musí být zakresleny odpovídajícím způsobem.
 Všechny požadavky musí být zakresleny odpovídajícím způsobem.