

Obec Šakvice, se sídlem Hlavní č.12, 691 67 Šakvice

Záměr Obce Šakvice uzavřít Smlouvu o zřízení věcného břemene č.HO-014330056360/001 na pozemku ve vlastnictví Obce Šakvice (přílohač.1).

Obec Šakvice zveřejňuje podle § 39 odst.1 zákona č.128/2000 Sb., o obcích (obecních zřízeních) ve znění pozdějších předpisů , záměr uzavřít **Smlouvu o zřízení věcného břemene č. HO-014330056360/001 na části pozemku ve vlastnictví Obce Šakvice:**

p.č. 597/7,327/5,329/4,329/3,330/6,330/5 k.u.Šakvice, které jsou zapsány na LV č.10001 u KU Hustopeče pro JMK.

Právo provést stavbu se zřizuje úplatně a to za jednorázovou náhradu ve výši 8 600,-Kč bez DPH. Jedná se o stavbu s názvem „Šakvice, k.NN, Svoboda“.

K uvedenému záměru se můžete vyjádřit do 25.10.2019.

Doložka k listině dle § 41 zákona č.128/2000 Sb. o obcích ve znění pozdějších předpisů

Obec Šakvice, zastoupená starostkou obce Drahomírou Dirgasovou, tímto potvrzuje, že byly splněny podmínky pro nakládání s obecním majetkem dle zákona o obcích.

Šakvice: 8.10.2019

Drahomíra Dirgasová, starostka obce

Vyvěšeno na úřední desce OU

Sňato z úřední desky OU

Vyvěšeno i elektronicky

VÝKAZ DOSAVADNÍHO A NOVÉHO STAVU ÚDAJŮ KATASTRU NEMOVITOSTÍ

Dosavadní stav				Nový stav										
Označení pozemku parc. číslem	Výměra parcely		Druh pozemku	Označení pozemku parc. číslem	Výměra parcely		Druh pozemku	Typ stavby	Způsob určení	Porovnání se stavem evidence právních vztahů		Výměra dílu		Označení dílu
	ha	m ²	Způsob využití		ha	m ²	Způsob využití	Způsob využití	výměr	Díl přechází z pozemku označeného v katastru nemovitostí	dřívejší poz. evidenci	Číslo listu vlastnictví	ha	
327/5										327/5		10001		
329/3										329/3		10001		
329/4										329/4		10001		
330/5										330/5		10001		
330/6										330/6		10001		
597/7										597/7		10001		
597/16										597/16		11298		
st. 658										st. 658		355		
st. 662										st. 662		519		

Oprávněný : dle smlouvy

Druh věcného břemene : dle smlouvy

Seznam souřadnic (S-JTSK)

Souřadnice pro zápis do KN				
Č. bodu	Y	X	kód kv.	Poznámka
1310-6	593555.11	1194249.92	8	
1310-8	593590.68	1194241.04	8	
842-6	593516.34	1194260.14	8	
85	593590.95	1194240.97	8	věcné břemeno
86	593590.83	1194240.59	3	věcné břemeno
87	593590.48	1194240.22	8	věcné břemeno
88	593573.55	1194244.06	8	věcné břemeno
89	593554.81	1194248.83	8	věcné břemeno
90	593532.63	1194254.80	8	věcné břemeno
91	593527.61	1194256.34	3	věcné břemeno
92	593516.08	1194259.37	8	věcné břemeno
93	593516.66	1194259.73	3	věcné břemeno
94	593527.75	1194256.82	3	věcné břemeno
95	593532.78	1194255.28	8	věcné břemeno
96	593554.55	1194249.42	3	věcné břemeno
97	593554.89	1194249.98	8	věcné břemeno
98	593555.37	1194249.85	8	věcné břemeno
99	593555.50	1194249.27	3	věcné břemeno
100	593573.66	1194244.55	8	věcné břemeno
101	593590.31	1194240.77	3	věcné břemeno

Souřadnice pro zápis do KN				
Č. bodu	Y	X	kód kv.	Poznámka
102	593590.46	1194241.10	8	věcné břemeno
103	593425.22	1194298.35	3	věcné břemeno
104	593425.23	1194298.17	8	věcné břemeno
105	593425.26	1194297.78	3	věcné břemeno
106	593426.20	1194297.17	8	věcné břemeno
107	593429.34	1194295.81	3	věcné břemeno
108	593438.28	1194292.46	8	věcné břemeno
109	593438.84	1194292.22	3	věcné břemeno
110	593439.02	1194292.35	3	věcné břemeno
111	593441.31	1194297.60	3	věcné břemeno
112	593440.85	1194297.95	3	věcné břemeno
113	593440.68	1194298.59	8	věcné břemeno
114	593440.52	1194299.19	3	věcné břemeno
115	593440.72	1194300.28	3	věcné břemeno
116	593442.16	1194304.62	3	věcné břemeno
117	593444.89	1194311.78	3	věcné břemeno
118	593445.23	1194313.25	3	věcné břemeno
119	593449.18	1194322.52	3	věcné břemeno
120	593452.46	1194331.40	3	věcné břemeno
121	593457.28	1194345.75	3	věcné břemeno

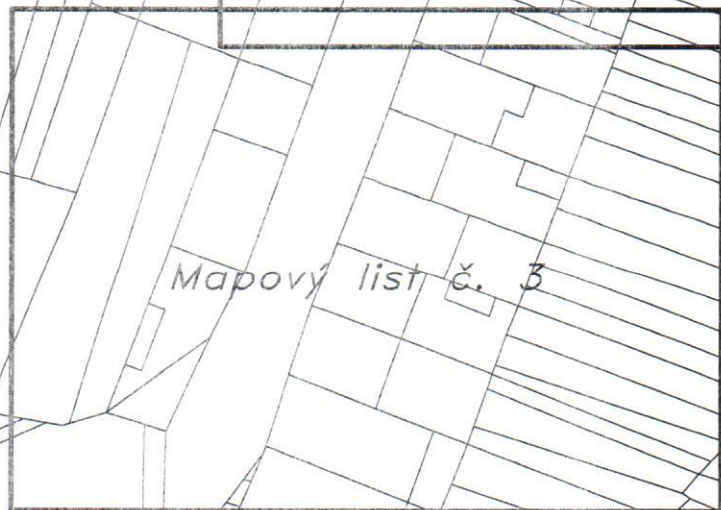
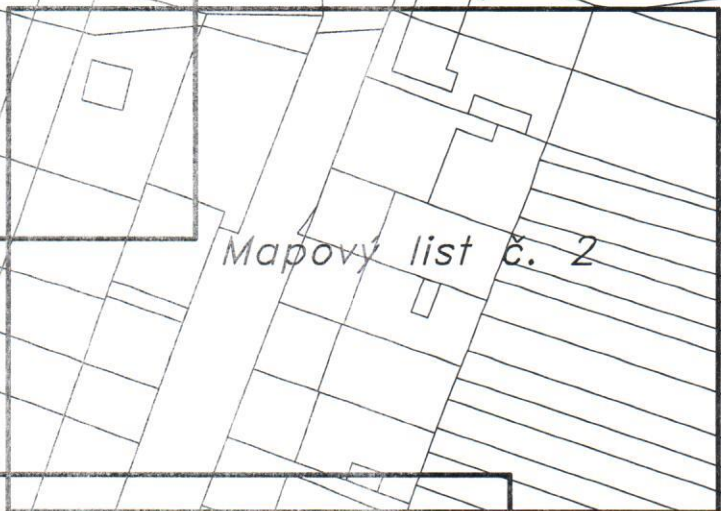
<h2 style="margin: 0;">GEOMETRICKÝ PLÁN</h2> <p style="margin: 0;">pro vymezení rozsahu věcného břemene k části pozemku</p>	Geometrický plán ověřil úředně oprávněný zeměměřický inženýr:	Stejnopis ověřil úředně oprávněný zeměměřický inženýr:
	Jméno, příjmení: <i>Ing. Henrich Molnár</i>	Jméno, příjmení: <i>Ing. Michal Hladiš</i>
	Číslo položky seznamu úředně oprávněných zeměměřických inženýrů: <i>2466/09</i>	Číslo položky seznamu úředně oprávněných zeměměřických inženýrů: <i>2679/2014</i>
	Dne: <i>19.9.2019</i> Číslo: <i>606/2019</i>	Dne: <i>30.9.2019</i> Číslo: <i>/2019</i>
	Náležitostmi a přesností odpovídá právním předpisům.	Tento stejnopis odpovídá geometrickému plánu v elektronické podobě uloženému v dokumentaci katastrálního úřadu.
Vyhotovitel: <i>MDP GEO, s.r.o.</i> <i>Masarykova 202, 763 26 Luhačovice</i> <i>tel.: 608 866 306, email: mdpgeo@mdpgeo.cz</i> Číslo plánu: <i>1418-20749/2019</i> Okres: <i>Břeclav</i> Obec: <i>Šakvice</i> Kat. území: <i>Šakvice</i> Mapový list: <i>Hustopeče 7-7/21</i> Dosavadním vlastníkům pozemků byla poskytnuta možnost seznámit se v terénu s průběhem navrhovaných nových hranic, které byly označeny předepsaným způsobem.	Katastrální úřad souhlasí s obiljádáním parcel.	Ověření stejnopisu geometrického plánu v listinné podobě.
KÚ pro Jihomoravský kraj KP Hustopeče Ing. Markéta Svobodová PGP-645/2019-735 2019.09.25 10:46:04 CEST		

Seznam souřadnic (S-JTSK)

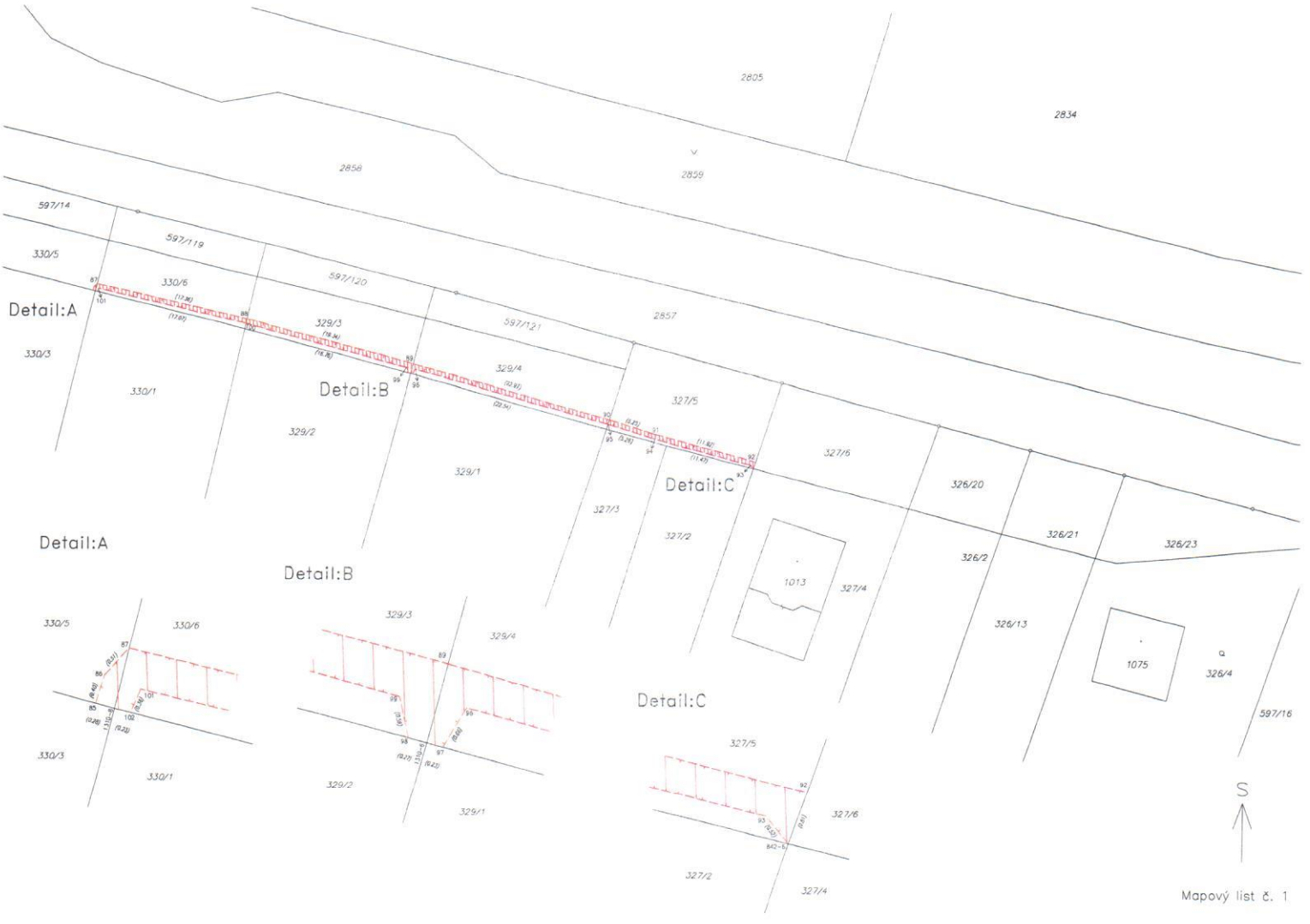
Souřadnice pro zápis do KN				
Č. bodu	Y	X	kód kv.	Poznámka
122	593460.47	1194354.18	3	věcné břemeno
123	593461.64	1194357.56	3	věcné břemeno
124	593464.44	1194364.62	3	věcné břemeno
125	593468.45	1194375.56	3	věcné břemeno
126	593473.83	1194389.64	3	věcné břemeno
127	593475.32	1194394.28	3	věcné břemeno
128	593484.63	1194417.85	3	věcné břemeno
129	593484.95	1194419.73	3	věcné břemeno
130	593485.93	1194422.82	3	věcné břemeno
131	593488.56	1194429.73	3	věcné břemeno
132	593488.82	1194431.28	3	věcné břemeno
133	593489.15	1194432.05	3	věcné břemeno
134	593490.07	1194433.31	3	věcné břemeno
135	593493.52	1194441.90	3	věcné břemeno
136	593495.96	1194448.69	3	věcné břemeno
137	593499.41	1194457.48	3	věcné břemeno
138	593499.79	1194457.82	3	věcné břemeno
139	593500.26	1194457.93	3	věcné břemeno
140	593503.38	1194457.02	3	věcné břemeno
141	593503.24	1194456.54	3	věcné břemeno
142	593500.24	1194457.41	3	věcné břemeno
143	593500.03	1194457.36	3	věcné břemeno
144	593499.83	1194457.18	3	věcné břemeno
145	593496.42	1194448.51	3	věcné břemeno
146	593493.98	1194441.72	3	věcné břemeno
147	593490.51	1194433.07	3	věcné břemeno
148	593489.59	1194431.81	3	věcné břemeno
149	593489.30	1194431.14	3	věcné břemeno
150	593489.04	1194429.59	3	věcné břemeno
151	593486.41	1194422.66	3	věcné břemeno

Souřadnice pro zápis do KN				
Č. bodu	Y	X	kód kv.	Poznámka
152	593485.43	1194419.61	3	věcné břemeno
153	593485.11	1194417.71	3	věcné břemeno
154	593475.80	1194394.10	3	věcné břemeno
155	593474.31	1194389.48	3	věcné břemeno
156	593468.91	1194375.38	3	věcné břemeno
157	593464.90	1194364.44	3	věcné břemeno
158	593462.10	1194357.38	3	věcné břemeno
159	593460.93	1194354.00	3	věcné břemeno
160	593457.76	1194345.59	3	věcné břemeno
161	593452.94	1194331.24	3	věcné břemeno
162	593449.54	1194322.34	3	věcné břemeno
163	593445.71	1194313.09	3	věcné břemeno
164	593445.37	1194311.64	3	věcné břemeno
165	593442.64	1194304.46	3	věcné břemeno
166	593441.13	1194299.74	8	věcné břemeno
167	593441.04	1194299.21	3	věcné břemeno
168	593441.60	1194298.53	3	věcné břemeno
169	593442.02	1194299.53	3	věcné břemeno
170	593442.13	1194300.42	3	věcné břemeno
171	593442.63	1194300.36	3	věcné břemeno
172	593442.50	1194299.39	3	věcné břemeno
173	593442.02	1194298.27	3	věcné břemeno
174	593441.87	1194297.64	3	věcné břemeno
175	593439.42	1194292.01	3	věcné břemeno
176	593438.90	1194291.66	3	věcné břemeno
177	593438.10	1194291.99	8	věcné břemeno
178	593429.20	1194295.33	3	věcné břemeno
179	593426.03	1194296.70	8	věcné břemeno
180	593424.78	1194297.50	3	věcné břemeno
181	593424.72	1194298.35	8	věcné břemeno

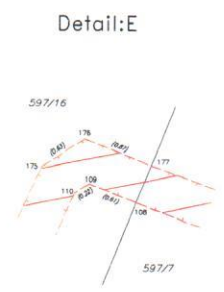
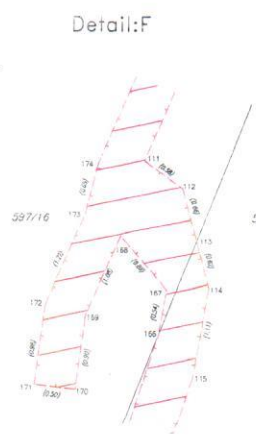
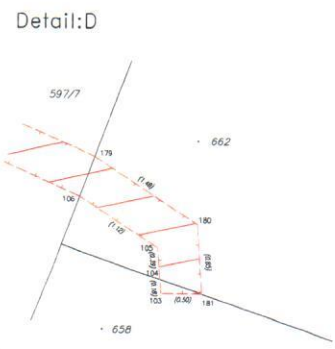
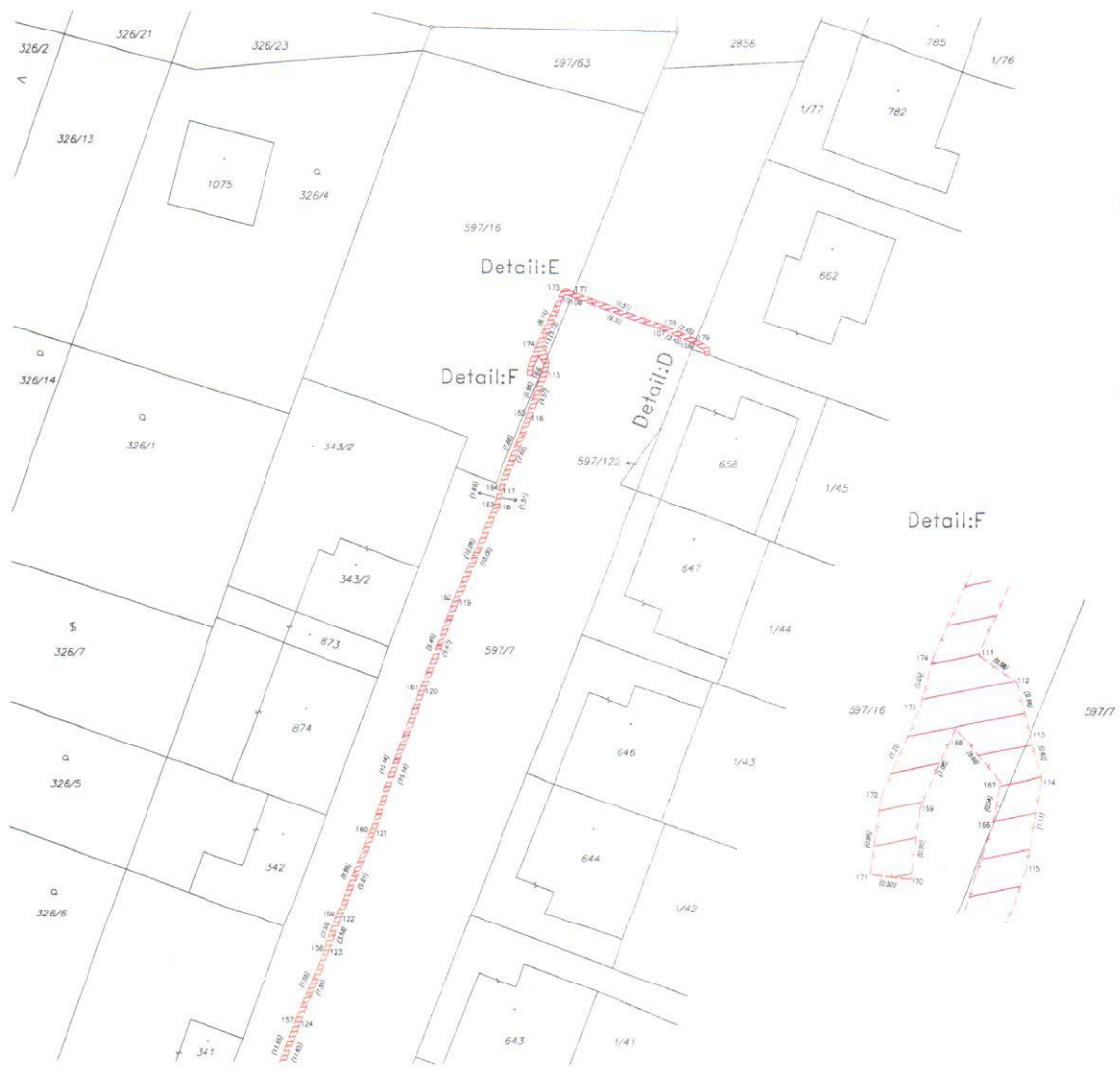
Přehled kladu mapových listů



M:1:1500

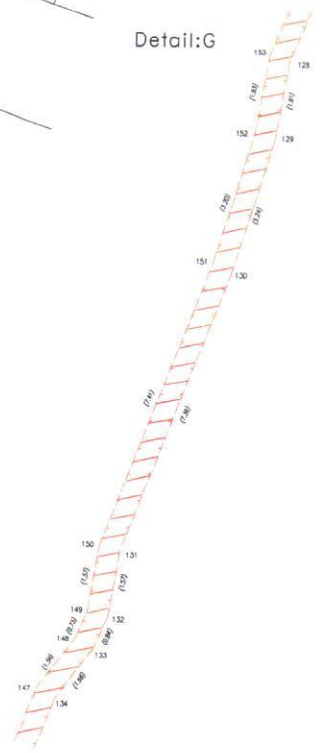


Mapový list č. 1





Detail:G



Detail:H

