

**Obec Šakvice, se sídlem Hlavní č.12, 691 67 Šakvice**

**Záměr Obce Šakvice uzavřít smlouvu o právu provést stavbu na pozemku ve vlastnictví Obce Šakvice (příloha č.1).**

Obec Šakvice zveřejňuje podle § 39 odst.1 zákona č.128/2000 Sb., o obcích (obecních zřízeních) ve znění pozdějších předpisů, záměr uzavřít smlouvu o právu provést stavbu na části pozemku p.č. **597/2, 1822 k.u.Šakvice**, který je zapsán na LV č.10001 u KU Hustopeče pro JMK.

Právo provést stavbu se zřizuje bezplatně a zřizuje se po dobu životnosti stavby. Jedná se o stavbu přípojky vody, kanalizační přípojky a přístupové a příjezdové komunikace, dle PD zpracované HUKO projekt s r.o., Olomoucká 1158/164a, 627 00 Brno-Černovice – novostavba RD p.č.1989/1, 594/3 k.i.Šakvice.

K uvedenému záměru se můžete vyjádřit do 13.12.2017

**Doložka k listině dle § 41 zákona č..128/2000 Sb. o obcích ve znění pozdějších předpisů**

Obec Šakvice, zastoupená starostkou obce Drahomírou Dirgasovou, tímto potvrzuje, že byly splněny podmínky pro nakládání s obecním majetkem dle zákona o obcích.

Šakvice: 28.11.2017

Drahomíra Dirgasová, starostka obce

Vyvěšeno na úřední desce OU

*28.11.2017*

Sňato z úřední desky OU

*15.12.2017*

Vyvěšeno i elektronicky

Příloha žádosti pro povolení výjimky z obecných požadavků na výstavbu staveb, který je předmetem územního řízení a staveb na nich  
 - vlastníka pozemku, který je předmetem územního řízení a staveb na nich  
 - vlastníka sousedních pozemků, které mají společnou hranici a staveb na nich  
 - účastníka řízení majícího věcné právo k uvedeným pozemkům a stavbám  
 - obec

Stavebník: Lepátová Michaela, Podtatary 482, 681 67 Svatice  
 Stavební územní plán: NOVOSTAVBA RODINNÉHO DOMU na pozemku parc.č. 1989/1, 594/3 v kat. území Svatice

Jméno: ..... souhlas dne: .....  
 Adresa: ..... podpis: .....  
 Jméno: ..... souhlas dne: .....  
 Adresa: ..... podpis: .....  
 Jméno: ..... souhlas dne: .....  
 Adresa: ..... podpis: .....  
 Jméno: ..... souhlas dne: .....  
 Adresa: ..... podpis: .....  
 Jméno: ..... souhlas dne: .....  
 Adresa: ..... podpis: .....  
 Jméno: ..... souhlas dne: .....  
 Adresa: ..... podpis: .....  
 Jméno: ..... souhlas dne: .....  
 Adresa: ..... podpis: .....






**LEGENDA ZNAČENÍ**

-  NOVOSTAVBA RODINNÉHO DOMU (SO 01)
-  ZPĚVNĚNÁ PLOCHA/DOKOPOVÝ CHODNÍK (SO 02)
-  ZPĚVNĚNÁ PLOCHA POUZDINA (SO 02)
-  ZELENĚ
-  HRANICE A ČÍSLA PARCEL
-  HRANICE ŘEŠENÉHO ÚZEMÍ
-  VSTUP DO OBJEKTU, VJEZD
-  BETONOVÝ PLOT VÝŠKY 1,4m (SO 07)









KATASTRÁLNÍ ÚZEMÍ: SÁVKVICE (761915)  
 ČÍSLO PARCELY: 1989/1, 594/3  
 PLOCHA POZEMKU: 111 m<sup>2</sup>; 510 m<sup>2</sup>;  
 PLOCHA VEŘEJNÉ: 378,7 m<sup>2</sup>  
 ZASTAVĚNÁ PLOCHA: 222,3 m<sup>2</sup>  
 ZPĚVNĚNÉ PLOCHY: 20,0 m<sup>2</sup>  
 VÝŠKA OBJEKTU: MAX. 45,71 m NAD ÚROVŇÍ ±0,000

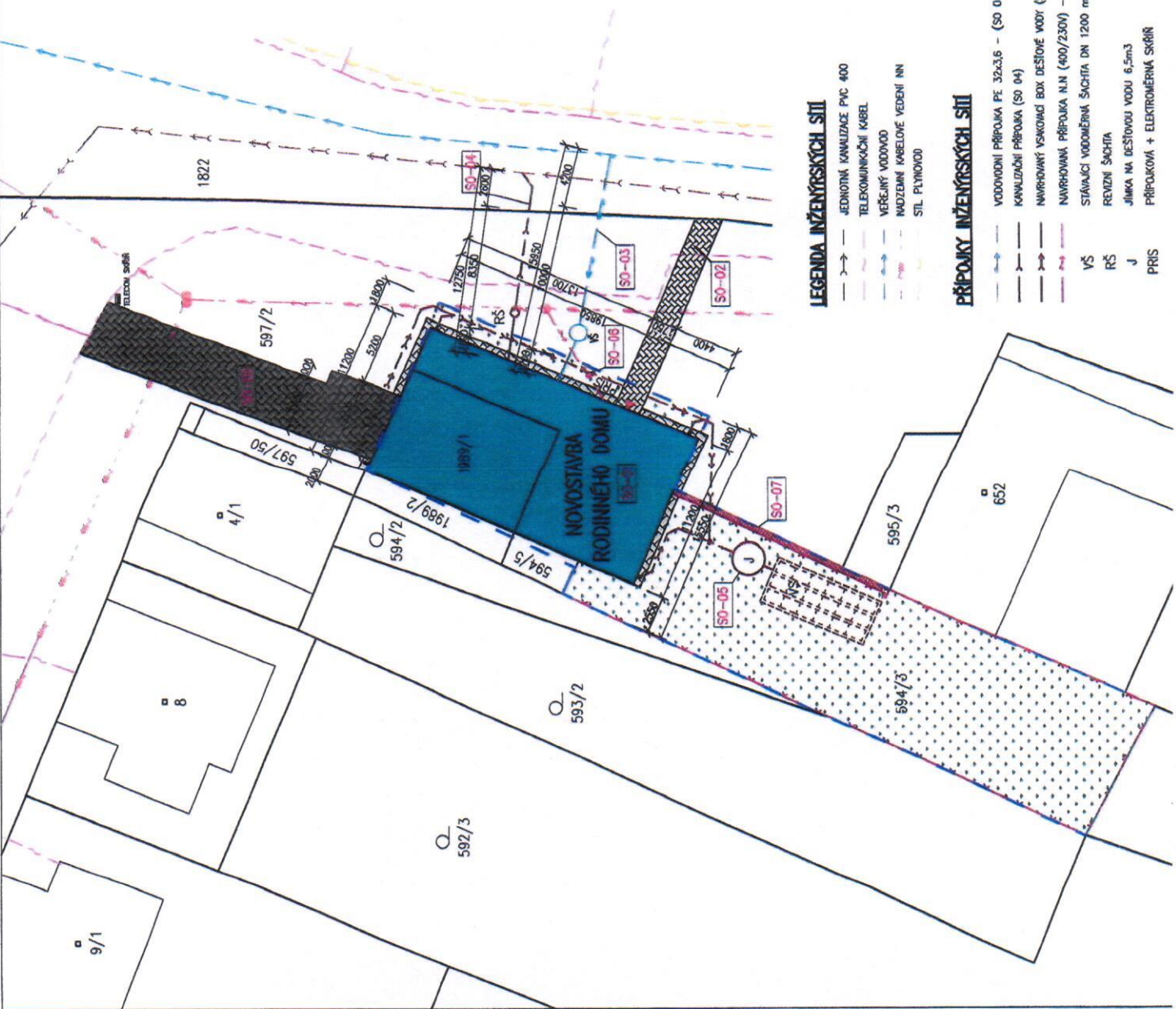



**LEGENDA INŽENÝRSKÝCH SÍTÍ**

-  JEDNOTNÁ KANALIZACE PVC 400
-  TELEKOMUNIKAČNÍ KABEL
-  VEŘEJNÝ VODOVOD
-  NADZEMNÍ KABELOVÉ VEDENÍ NN
-  SIL PLYNOVOD

**PŘÍPOJKY INŽENÝRSKÝCH SÍTÍ**

-  VODOVODNÍ PŘÍPOJKA PE 32x3,6 - (SO 03)
-  KANALIZAČNÍ PŘÍPOJKA (SO 04)
-  NAVRHOVANÝ VYSOKOVACÍ BOX DEŠŤOVÉ VODY (SO 05)
-  NAVRHOVANÁ PŘÍPOJKA N.N (400/230V) - (SO 06)
-  STAVJACÍ VODOMĚRNÁ ŠACHTA DN 1200 mm
-  REVIZNÍ ŠACHTA
-  JIMKA NA DEŠŤOVOU VODU 6,5m<sup>3</sup>
-  PŘÍPOJKOVÁ + ELEKTROMĚRNÁ SKŘÍŇ



 www.hukoprojekt.cz info@hukoprojekt.cz tel.: +420 608 178 494 tel.: +420 775 662 832		ÚZEMNĚ APROBÁČNÍ PŘÍKAZ ČÍSLO ZKADRY: 17070	
		STAVĚNÍ DOKUMENTACE PRO OHLÁŠENÍ STAVBY	PRŮJEKT NOVOSTAVBA RODINNÉHO DOMU na pozemku parc.č. 1989/1, 594/3 v kat. území Svatice
ZODPOVĚDNÝ PRŮJEKTANT: Ing. Jaroslav Pešl STAVĚBNÍ ÚŘAD: Hukopob ING. JAROSLAV PEŠL, Podtatary 482, 681 67 Svatice		VYPRACOVÁNÍ: Ing. Jan Kovář STAVĚBNÍ ÚŘAD: Hukopob ING. JAN KOVÁŘ, Podtatary 482, 681 67 Svatice	
STAVĚBNÍ ÚZEMNÍ PLÁN ÚSTÍ DO MAJÁNKOVCE		ÚSTÍ DO MAJÁNKOVCE C. SVAVICE	
VÝŠKA: 1-900		VÝŠKA: 1-900	