

Obec Šakvice, se sídlem Hlavní č.12, 691 67 Šakvice

Zastupitelstvo obce Šakvice

záměr Obce Šakvice provést směnu obecních pozemků /Příloha č.1/

Obec Šakvice v souladu se zákonem o obcích č.128/2000 Sb., ve znění pozdějších předpisů ,

v y h l a š u j e

záměr provést směnu obecních pozemků v k.u.Šakvice:

část parcely č. 370/22 ,druh pozemku vinice - o výměře 246m² – (*výměra bude upřesněna GP*)

p.č.370/35, druh pozemku zahrada - o výměře 172m²

za pozemky ve vlastnictví fyzické osoby:

p.č.3065, druh pozemku orná půda, o výměře 4721m²,

p.č.2488 ,druh pozemku orná půda, o výměře 1129,5m²,

Připomínky k tomuto záměru směny obecních pozemků lze předložit na OU Šakvice do 15 dnů od vyvěšení záměru na úřední desce Obce Šakvice.

Doložka k listině dle §41 zákona č.128/2000 Sb. o obcích ve znění pozdějších předpisů

Obec Šakvice, zastoupená starostkou pí Drahomírou Dirgasovou, tímto potvrzuje, že byly splněny podmínky pro nakládání s obecním majetkem dle zákona o obcích a záměr obce schválilo Zastupitelstvo obce Šakvice na svém zasedání dne 8.12.2016.


Šakvice dne 9.12.2016

Drahomíra Dirgasová
starostka obce


Vyvěšeno na úřední desce OU..... 9. 12. 2016

Sňato z úřední desky OU..... 28. 12. 2016

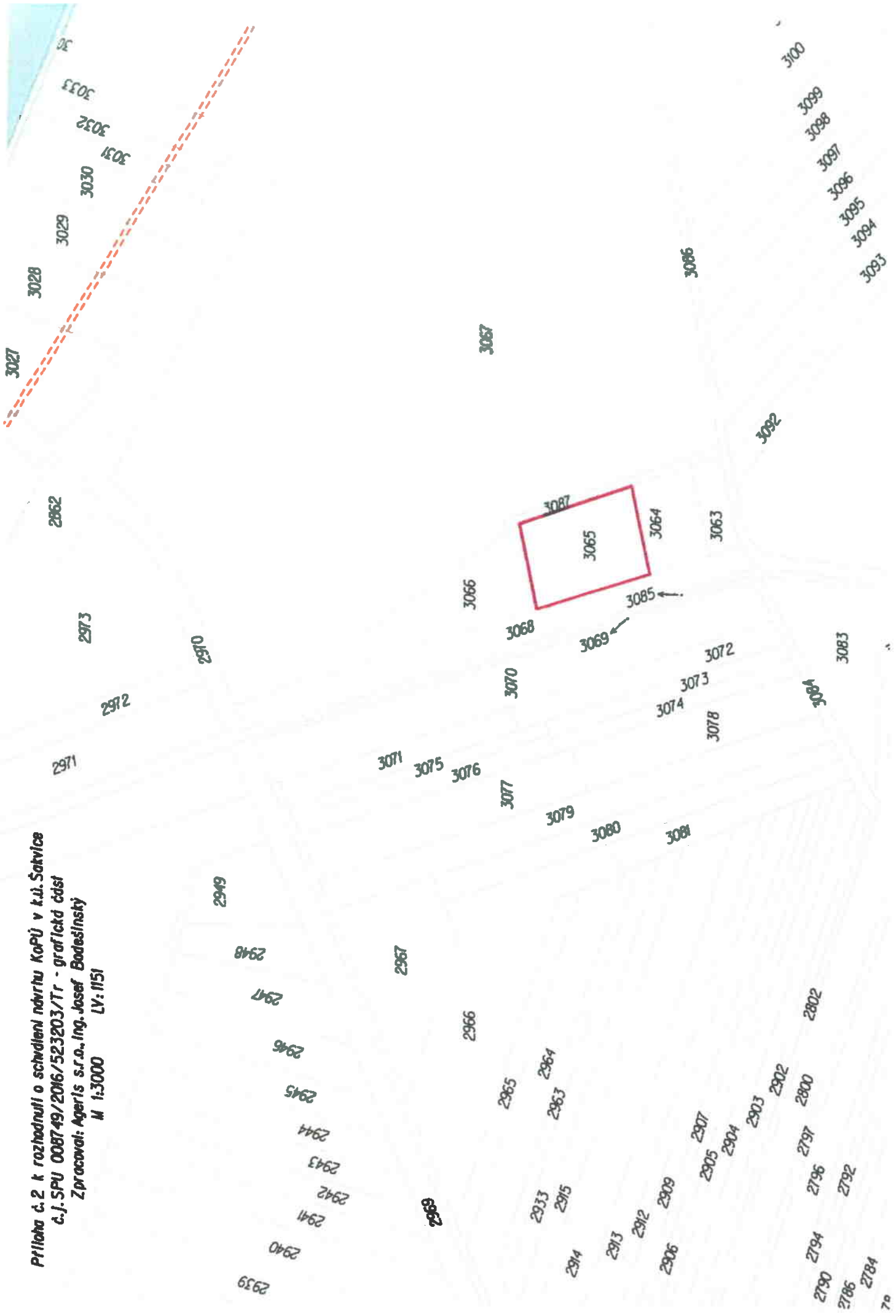
Vyvěšeno i elektronicky

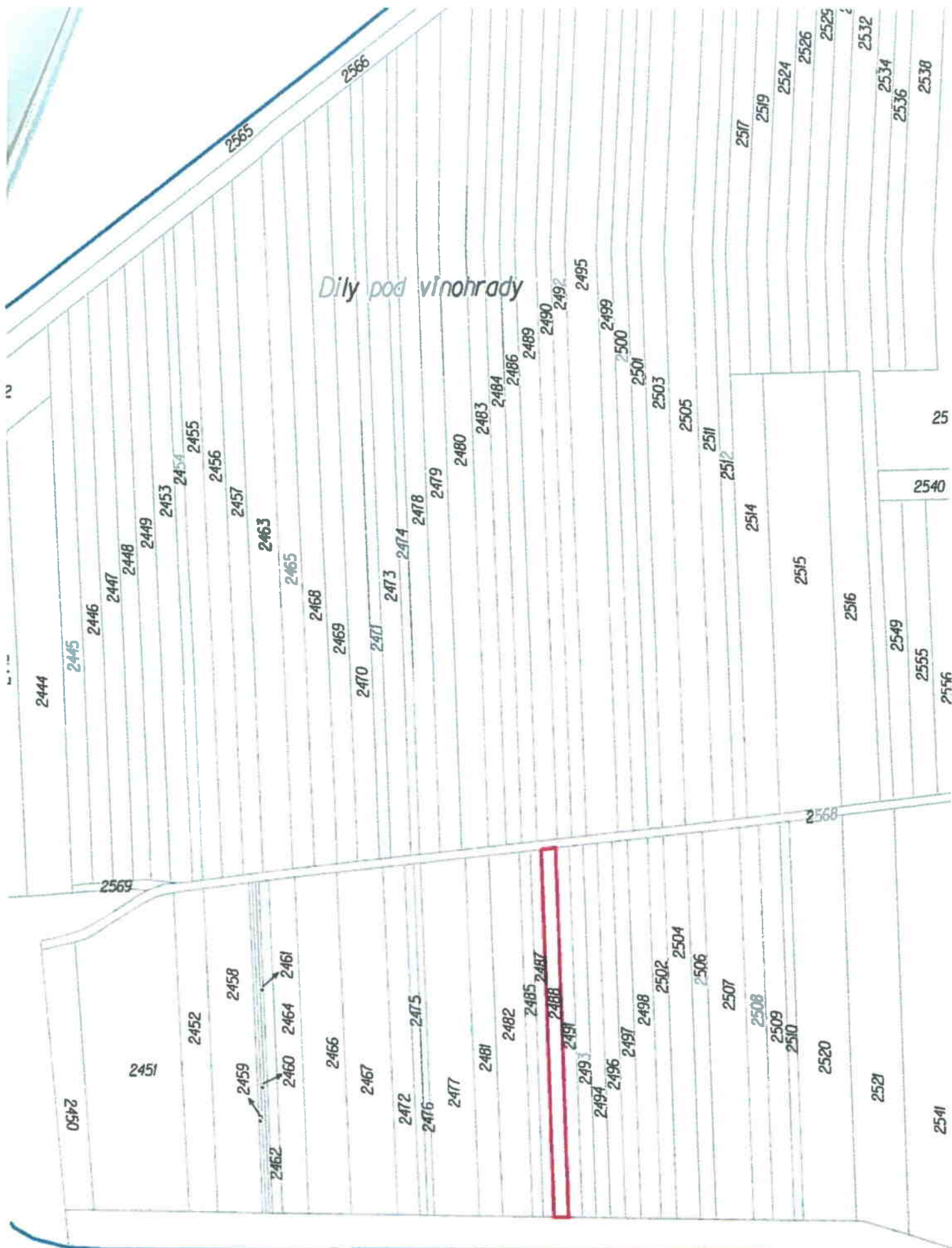

Obec Šakvice
Hlavní 12, 691 67 Šakvice
IČ: 000 614
Katastrální území: 691 67 Šakvice

Geosense geoportál



Príloha č. 2 k rozhodnutiu o schválení návrhu KoPÚ v k.ú. Šakvice
č.j. SPU 008749/2016/523203/Tr - grafická časť
Zpracoval: Ageris s.r.o., Ing. Josef Bodešínský
M 1:3000 LV: 1151





Příloha č.2 k rozhodnutí o schválení návrhu KoPÚ v k.ú. Sakvice
 č.j.SPU 008749/2016/523203/Tr - grafická část
 Zpracoval: Ageris s.r.o., Ing. Josef Bodešínský
 M 1:3000 LV:798

**vodní nádrž
 Nové Mlýny**